

ГРАФИЧЕСКОЕ ОПИСАНИЕ
местоположения границ населенных пунктов, территориальных зон, особо охраняемых
природных территорий, зон с особыми условиями использования территории

Публичный сервитут под объект электросетевого хозяйства - К-93/

(наименование объекта, местоположение границ которого описано (далее - объект)

Раздел 1

Сведения об объекте		
N п/п	Характеристики объекта	Описание характеристик
1	2	3
1	Местоположение объекта	г. Санкт-Петербург
2	Площадь объекта ± величина погрешности определения площади ($P \pm \Delta P$), м ²	3905 ± 22
3	Иные характеристики объекта	<p>1. Публичный сервитут под объект электросетевого хозяйства.</p> <p>Цель установления: в соответствии с п. 1 ст. 39.37 Земельного Кодекса Российской Федерации публичный сервитут устанавливается для эксплуатации существующего объекта электросетевого хозяйства "К-93/" являющегося объектом регионального значения, необходимым для организации электроснабжения населения и подключения (технологического присоединения) к сетям инженерно-технического обеспечения.</p> <p>Срок публичного сервитута: 49 лет.</p> <p>Наименование объекта публичного сервитута: К-93/</p> <p>Кадастровый район: 78:07. Владелец публичного сервитута, почтовый адрес и адрес электронной почты для связи с ним: Публичное акционерное общество «Россети Ленэнерго» (ОГРН 1027809170300, ИНН 7803002209, адрес местонахождения: 197227, Российская Федерация, Санкт-Петербург, вн.тер. г. МО Озеро Долгое, ул. Гаккелевская, д. 21, лит. А, e-mail: office@lenenergo.ru).</p>

Раздел 2

Сведения о местоположении границ объекта					
1. Система координат МСК-1964 СПб					
2. Сведения о характерных точках границ объекта					
Обозначение характерных точек границ	Координаты, м		Метод определения координат характерной точки	Средняя квадратическая погрешность положения характерной точки (Mt), м	Описание обозначения точки на местности (при наличии)
	X	Y			
1	2	3	4	5	6
1	97735.92	112354.01	Аналитический метод	0.1	-
2	97733.92	112354.01	Аналитический метод	0.1	-
3	97733.95	112346.31	Аналитический метод	0.1	-
4	97733.90	112344.03	Аналитический метод	0.1	-
5	97729.98	112343.90	Аналитический метод	0.1	-
6	97725.14	112343.85	Аналитический метод	0.1	-
7	97721.32	112343.76	Аналитический метод	0.1	-
8	97716.44	112342.84	Аналитический метод	0.1	-
9	97709.57	112341.54	Аналитический метод	0.1	-
10	97704.54	112340.57	Аналитический метод	0.1	-

Сведения о местоположении границ объекта

1. Система координат МСК-1964 СПб

2. Сведения о характерных точках границ объекта

Обозначение характерных точек границ	Координаты, м		Метод определения координат характерной точки	Средняя квадратическая погрешность положения характерной точки (Mt), м	Описание обозначения точки на местности (при наличии)
	X	Y			
11	97701.80	112340.08	Аналитический метод	0.1	-
12	97697.73	112339.84	Аналитический метод	0.1	-
13	97688.14	112339.43	Аналитический метод	0.1	-
14	97684.67	112339.26	Аналитический метод	0.1	-
15	97683.36	112339.19	Аналитический метод	0.1	-
16	97680.78	112338.55	Аналитический метод	0.1	-
17	97676.22	112341.49	Аналитический метод	0.1	-
18	97672.35	112342.44	Аналитический метод	0.1	-
19	97662.41	112342.41	Аналитический метод	0.1	-
20	97658.83	112342.34	Аналитический метод	0.1	-
21	97654.94	112342.41	Аналитический метод	0.1	-
22	97654.58	112342.68	Аналитический метод	0.1	-
23	97653.05	112345.79	Аналитический метод	0.1	-
24	97652.53	112346.91	Аналитический метод	0.1	-
25	97651.61	112347.53	Аналитический метод	0.1	-
26	97650.93	112347.80	Аналитический метод	0.1	-
27	97649.81	112347.85	Аналитический метод	0.1	-
28	97644.99	112347.35	Аналитический метод	0.1	-
29	97637.40	112346.59	Аналитический метод	0.1	-
30	97635.33	112346.43	Аналитический метод	0.1	-
31	97626.96	112344.83	Аналитический метод	0.1	-
32	97622.57	112344.05	Аналитический метод	0.1	-
33	97614.46	112342.43	Аналитический метод	0.1	-
34	97604.75	112340.43	Аналитический метод	0.1	-
35	97593.22	112338.07	Аналитический метод	0.1	-
36	97580.39	112335.39	Аналитический метод	0.1	-
37	97571.28	112333.49	Аналитический метод	0.1	-
38	97565.00	112332.20	Аналитический метод	0.1	-
39	97559.98	112331.15	Аналитический метод	0.1	-
40	97557.75	112330.75	Аналитический метод	0.1	-
41	97549.35	112324.34	Аналитический метод	0.1	-
42	97544.34	112320.37	Аналитический метод	0.1	-
43	97541.26	112317.91	Аналитический метод	0.1	-
44	97537.29	112314.64	Аналитический метод	0.1	-
45	97535.32	112313.02	Аналитический метод	0.1	-
46	97534.69	112312.52	Аналитический метод	0.1	-
47	97531.56	112310.33	Аналитический метод	0.1	-
48	97529.81	112309.08	Аналитический метод	0.1	-
49	97523.18	112303.80	Аналитический метод	0.1	-
50	97513.41	112296.06	Аналитический метод	0.1	-
51	97509.66	112293.08	Аналитический метод	0.1	-
52	97507.79	112291.56	Аналитический метод	0.1	-
53	97503.90	112289.81	Аналитический метод	0.1	-
54	97501.69	112286.47	Аналитический метод	0.1	-
55	97498.95	112284.32	Аналитический метод	0.1	-
56	97494.25	112280.71	Аналитический метод	0.1	-
57	97489.34	112276.92	Аналитический метод	0.1	-

Сведения о местоположении границ объекта

1. Система координат МСК-1964 СПб

2. Сведения о характерных точках границ объекта

Обозначение характерных точек границ	Координаты, м		Метод определения координат характерной точки	Средняя квадратическая погрешность положения характерной точки (Mt), м	Описание обозначения точки на местности (при наличии)
	X	Y			
58	97486.41	112274.68	Аналитический метод	0.1	-
59	97482.64	112271.79	Аналитический метод	0.1	-
60	97477.39	112267.59	Аналитический метод	0.1	-
61	97475.12	112265.78	Аналитический метод	0.1	-
62	97469.16	112260.98	Аналитический метод	0.1	-
63	97465.62	112258.25	Аналитический метод	0.1	-
64	97461.39	112254.85	Аналитический метод	0.1	-
65	97458.34	112252.49	Аналитический метод	0.1	-
66	97455.22	112249.87	Аналитический метод	0.1	-
67	97453.15	112247.95	Аналитический метод	0.1	-
68	97451.84	112246.65	Аналитический метод	0.1	-
69	97450.04	112244.53	Аналитический метод	0.1	-
70	97444.55	112240.62	Аналитический метод	0.1	-
71	97443.86	112240.60	Аналитический метод	0.1	-
72	97442.72	112241.64	Аналитический метод	0.1	-
73	97440.80	112243.48	Аналитический метод	0.1	-
74	97436.15	112247.78	Аналитический метод	0.1	-
75	97433.85	112249.89	Аналитический метод	0.1	-
76	97432.30	112251.34	Аналитический метод	0.1	-
77	97429.76	112254.95	Аналитический метод	0.1	-
78	97428.54	112256.65	Аналитический метод	0.1	-
79	97428.00	112257.58	Аналитический метод	0.1	-
80	97427.63	112258.41	Аналитический метод	0.1	-
81	97427.46	112259.22	Аналитический метод	0.1	-
82	97421.68	112266.23	Аналитический метод	0.1	-
83	97417.73	112271.12	Аналитический метод	0.1	-
84	97409.99	112280.64	Аналитический метод	0.1	-
85	97405.92	112285.62	Аналитический метод	0.1	-
86	97401.20	112291.29	Аналитический метод	0.1	-
87	97396.30	112297.36	Аналитический метод	0.1	-
88	97392.72	112301.41	Аналитический метод	0.1	-
89	97380.64	112315.83	Аналитический метод	0.1	-
90	97377.45	112319.86	Аналитический метод	0.1	-
91	97373.27	112325.39	Аналитический метод	0.1	-
92	97365.94	112335.10	Аналитический метод	0.1	-
93	97362.54	112338.63	Аналитический метод	0.1	-
94	97358.45	112343.40	Аналитический метод	0.1	-
95	97355.77	112346.85	Аналитический метод	0.1	-
96	97355.48	112347.10	Аналитический метод	0.1	-
97	97355.16	112347.21	Аналитический метод	0.1	-
98	97350.50	112348.07	Аналитический метод	0.1	-
99	97340.25	112360.23	Аналитический метод	0.1	-
100	97334.08	112367.59	Аналитический метод	0.1	-
101	97321.18	112382.78	Аналитический метод	0.1	-
102	97311.21	112394.75	Аналитический метод	0.1	-
103	97303.80	112403.51	Аналитический метод	0.1	-
104	97299.01	112409.23	Аналитический метод	0.1	-

Сведения о местоположении границ объекта

1. Система координат МСК-1964 СПб

2. Сведения о характерных точках границ объекта

Обозначение характерных точек границ	Координаты, м		Метод определения координат характерной точки	Средняя квадратическая погрешность положения характерной точки (Mt), м	Описание обозначения точки на местности (при наличии)
	X	Y			
105	97291.83	112417.62	Аналитический метод	0.1	-
106	97286.04	112424.58	Аналитический метод	0.1	-
107	97284.62	112425.64	Аналитический метод	0.1	-
108	97281.24	112429.74	Аналитический метод	0.1	-
109	97272.35	112440.38	Аналитический метод	0.1	-
110	97269.71	112443.64	Аналитический метод	0.1	-
111	97263.82	112450.72	Аналитический метод	0.1	-
112	97259.31	112456.16	Аналитический метод	0.1	-
113	97258.81	112456.40	Аналитический метод	0.1	-
114	97258.36	112456.45	Аналитический метод	0.1	-
115	97257.80	112456.36	Аналитический метод	0.1	-
116	97255.94	112454.90	Аналитический метод	0.1	-
117	97252.10	112451.98	Аналитический метод	0.1	-
118	97247.93	112448.65	Аналитический метод	0.1	-
119	97238.25	112440.52	Аналитический метод	0.1	-
120	97236.80	112439.24	Аналитический метод	0.1	-
121	97235.37	112441.11	Аналитический метод	0.1	-
122	97230.50	112447.51	Аналитический метод	0.1	-
123	97226.72	112452.40	Аналитический метод	0.1	-
124	97223.53	112456.54	Аналитический метод	0.1	-
125	97220.29	112460.81	Аналитический метод	0.1	-
126	97217.96	112463.79	Аналитический метод	0.1	-
127	97214.80	112467.96	Аналитический метод	0.1	-
128	97207.75	112477.11	Аналитический метод	0.1	-
129	97202.70	112483.72	Аналитический метод	0.1	-
130	97200.26	112487.51	Аналитический метод	0.1	-
131	97198.32	112490.56	Аналитический метод	0.1	-
132	97196.15	112493.51	Аналитический метод	0.1	-
133	97189.98	112502.16	Аналитический метод	0.1	-
134	97185.30	112508.68	Аналитический метод	0.1	-
135	97180.08	112515.91	Аналитический метод	0.1	-
136	97176.87	112520.42	Аналитический метод	0.1	-
137	97170.87	112528.68	Аналитический метод	0.1	-
138	97164.15	112537.85	Аналитический метод	0.1	-
139	97159.88	112543.63	Аналитический метод	0.1	-
140	97153.68	112552.15	Аналитический метод	0.1	-
141	97149.85	112557.38	Аналитический метод	0.1	-
142	97145.51	112563.26	Аналитический метод	0.1	-
143	97142.84	112566.96	Аналитический метод	0.1	-
144	97137.73	112573.94	Аналитический метод	0.1	-
145	97134.04	112578.52	Аналитический метод	0.1	-
146	97133.15	112579.72	Аналитический метод	0.1	-
147	97125.29	112590.67	Аналитический метод	0.1	-
148	97120.16	112597.76	Аналитический метод	0.1	-
149	97114.41	112606.25	Аналитический метод	0.1	-
150	97110.63	112611.53	Аналитический метод	0.1	-
151	97106.21	112617.63	Аналитический метод	0.1	-

Сведения о местоположении границ объекта

1. Система координат МСК-1964 СПб

2. Сведения о характерных точках границ объекта

Обозначение характерных точек границ	Координаты, м		Метод определения координат характерной точки	Средняя квадратическая погрешность положения характерной точки (Mt), м	Описание обозначения точки на местности (при наличии)
	X	Y			
152	97102.68	112622.46	Аналитический метод	0.1	-
153	97096.33	112631.38	Аналитический метод	0.1	-
154	97093.84	112634.88	Аналитический метод	0.1	-
155	97090.24	112640.22	Аналитический метод	0.1	-
156	97084.67	112648.69	Аналитический метод	0.1	-
157	97082.96	112650.98	Аналитический метод	0.1	-
158	97080.62	112654.10	Аналитический метод	0.1	-
159	97074.04	112662.73	Аналитический метод	0.1	-
160	97069.23	112669.13	Аналитический метод	0.1	-
161	97064.53	112675.30	Аналитический метод	0.1	-
162	97057.09	112685.13	Аналитический метод	0.1	-
163	97054.61	112688.39	Аналитический метод	0.1	-
164	97052.90	112691.06	Аналитический метод	0.1	-
165	97052.30	112692.07	Аналитический метод	0.1	-
166	97046.79	112697.26	Аналитический метод	0.1	-
167	97044.93	112699.11	Аналитический метод	0.1	-
168	97041.96	112701.90	Аналитический метод	0.1	-
169	97040.53	112702.89	Аналитический метод	0.1	-
170	97040.20	112703.33	Аналитический метод	0.1	-
171	97040.22	112704.21	Аналитический метод	0.1	-
172	97042.74	112707.08	Аналитический метод	0.1	-
173	97049.53	112712.57	Аналитический метод	0.1	-
174	97056.06	112717.87	Аналитический метод	0.1	-
175	97070.22	112728.50	Аналитический метод	0.1	-
176	97085.18	112739.75	Аналитический метод	0.1	-
177	97096.31	112748.10	Аналитический метод	0.1	-
178	97098.28	112749.53	Аналитический метод	0.1	-
179	97102.95	112753.13	Аналитический метод	0.1	-
180	97107.52	112757.18	Аналитический метод	0.1	-
181	97109.89	112759.25	Аналитический метод	0.1	-
182	97110.21	112759.54	Аналитический метод	0.1	-
183	97110.41	112759.78	Аналитический метод	0.1	-
184	97110.54	112760.28	Аналитический метод	0.1	-
185	97110.47	112760.68	Аналитический метод	0.1	-
186	97110.29	112760.94	Аналитический метод	0.1	-
187	97100.96	112771.57	Аналитический метод	0.1	-
188	97096.56	112776.69	Аналитический метод	0.1	-
189	97093.48	112780.15	Аналитический метод	0.1	-
190	97080.55	112795.08	Аналитический метод	0.1	-
191	97072.56	112806.42	Аналитический метод	0.1	-
192	97064.79	112817.53	Аналитический метод	0.1	-
193	97060.59	112823.43	Аналитический метод	0.1	-
194	97055.60	112830.49	Аналитический метод	0.1	-
195	97053.55	112833.51	Аналитический метод	0.1	-
196	97045.80	112842.79	Аналитический метод	0.1	-
197	97038.48	112851.59	Аналитический метод	0.1	-
198	97031.39	112860.87	Аналитический метод	0.1	-

Сведения о местоположении границ объекта

1. Система координат МСК-1964 СПб

2. Сведения о характерных точках границ объекта

Обозначение характерных точек границ	Координаты, м		Метод определения координат характерной точки	Средняя квадратическая погрешность положения характерной точки (Mt), м	Описание обозначения точки на местности (при наличии)
	X	Y			
199	97024.06	112869.87	Аналитический метод	0.1	-
200	97018.78	112876.25	Аналитический метод	0.1	-
201	97014.59	112881.49	Аналитический метод	0.1	-
202	97008.46	112889.36	Аналитический метод	0.1	-
203	97004.95	112893.86	Аналитический метод	0.1	-
204	97001.42	112898.32	Аналитический метод	0.1	-
205	96992.88	112909.72	Аналитический метод	0.1	-
206	96984.29	112920.38	Аналитический метод	0.1	-
207	96981.89	112923.37	Аналитический метод	0.1	-
208	96972.80	112936.01	Аналитический метод	0.1	-
209	96966.68	112942.13	Аналитический метод	0.1	-
210	96964.95	112944.27	Аналитический метод	0.1	-
211	96961.96	112953.38	Аналитический метод	0.1	-
212	96959.91	112955.87	Аналитический метод	0.1	-
213	96959.02	112956.79	Аналитический метод	0.1	-
214	96951.77	112966.85	Аналитический метод	0.1	-
215	96947.45	112972.77	Аналитический метод	0.1	-
216	96945.34	112975.30	Аналитический метод	0.1	-
217	96929.77	112993.36	Аналитический метод	0.1	-
218	96924.57	112999.40	Аналитический метод	0.1	-
219	96911.22	113014.88	Аналитический метод	0.1	-
220	96895.00	113034.07	Аналитический метод	0.1	-
221	96877.35	113055.71	Аналитический метод	0.1	-
222	96873.80	113060.36	Аналитический метод	0.1	-
223	96872.02	113062.73	Аналитический метод	0.1	-
224	96882.01	113070.91	Аналитический метод	0.1	-
225	96889.13	113076.75	Аналитический метод	0.1	-
226	96890.95	113078.28	Аналитический метод	0.1	-
227	96900.28	113085.44	Аналитический метод	0.1	-
228	96907.67	113091.16	Аналитический метод	0.1	-
229	96910.60	113093.37	Аналитический метод	0.1	-
230	96910.87	113093.67	Аналитический метод	0.1	-
231	96911.00	113094.09	Аналитический метод	0.1	-
232	96911.02	113094.41	Аналитический метод	0.1	-
233	96910.91	113094.90	Аналитический метод	0.1	-
234	96902.33	113105.36	Аналитический метод	0.1	-
235	96900.74	113107.34	Аналитический метод	0.1	-
236	96889.52	113119.14	Аналитический метод	0.1	-
237	96883.07	113129.54	Аналитический метод	0.1	-
238	96879.54	113134.13	Аналитический метод	0.1	-
239	96872.29	113143.57	Аналитический метод	0.1	-
240	96868.39	113148.72	Аналитический метод	0.1	-
241	96863.75	113155.43	Аналитический метод	0.1	-
242	96860.87	113159.24	Аналитический метод	0.1	-
243	96860.23	113161.42	Аналитический метод	0.1	-
244	96859.48	113162.39	Аналитический метод	0.1	-
245	96858.12	113162.95	Аналитический метод	0.1	-

Сведения о местоположении границ объекта

1. Система координат МСК-1964 СПб

2. Сведения о характерных точках границ объекта

Обозначение характерных точек границ	Координаты, м		Метод определения координат характерной точки	Средняя квадратическая погрешность положения характерной точки (Mt), м	Описание обозначения точки на местности (при наличии)
	X	Y			
246	96856.87	113162.89	Аналитический метод	0.1	-
247	96852.44	113163.57	Аналитический метод	0.1	-
248	96846.24	113164.53	Аналитический метод	0.1	-
249	96839.53	113165.48	Аналитический метод	0.1	-
250	96838.53	113165.35	Аналитический метод	0.1	-
251	96835.66	113166.15	Аналитический метод	0.1	-
252	96829.68	113167.84	Аналитический метод	0.1	-
253	96823.00	113169.76	Аналитический метод	0.1	-
254	96819.45	113171.10	Аналитический метод	0.1	-
255	96818.35	113171.38	Аналитический метод	0.1	-
256	96814.28	113172.47	Аналитический метод	0.1	-
257	96811.71	113173.23	Аналитический метод	0.1	-
258	96809.57	113173.79	Аналитический метод	0.1	-
259	96806.04	113174.52	Аналитический метод	0.1	-
260	96805.21	113174.66	Аналитический метод	0.1	-
261	96805.63	113179.77	Аналитический метод	0.1	-
262	96806.00	113184.12	Аналитический метод	0.1	-
263	96806.25	113191.28	Аналитический метод	0.1	-
264	96806.91	113194.08	Аналитический метод	0.1	-
265	96807.19	113195.58	Аналитический метод	0.1	-
266	96809.10	113198.01	Аналитический метод	0.1	-
267	96810.46	113206.35	Аналитический метод	0.1	-
268	96812.60	113217.45	Аналитический метод	0.1	-
269	96812.21	113220.88	Аналитический метод	0.1	-
270	96815.37	113232.57	Аналитический метод	0.1	-
271	96816.02	113235.17	Аналитический метод	0.1	-
272	96817.54	113239.12	Аналитический метод	0.1	-
273	96817.99	113243.41	Аналитический метод	0.1	-
274	96818.17	113244.19	Аналитический метод	0.1	-
275	96821.82	113260.77	Аналитический метод	0.1	-
276	96824.00	113270.68	Аналитический метод	0.1	-
277	96825.53	113277.53	Аналитический метод	0.1	-
278	96827.54	113286.56	Аналитический метод	0.1	-
279	96828.71	113291.79	Аналитический метод	0.1	-
280	96830.54	113301.18	Аналитический метод	0.1	-
281	96831.38	113305.36	Аналитический метод	0.1	-
282	96831.82	113307.79	Аналитический метод	0.1	-
283	96831.65	113308.47	Аналитический метод	0.1	-
284	96831.49	113308.74	Аналитический метод	0.1	-
285	96831.20	113308.90	Аналитический метод	0.1	-
286	96828.08	113310.52	Аналитический метод	0.1	-
287	96824.53	113312.43	Аналитический метод	0.1	-
288	96825.52	113318.81	Аналитический метод	0.1	-
289	96827.75	113328.90	Аналитический метод	0.1	-
290	96830.68	113339.81	Аналитический метод	0.1	-
291	96833.77	113351.99	Аналитический метод	0.1	-
292	96833.96	113354.22	Аналитический метод	0.1	-

Сведения о местоположении границ объекта

1. Система координат МСК-1964 СПб

2. Сведения о характерных точках границ объекта

Обозначение характерных точек границ	Координаты, м		Метод определения координат характерной точки	Средняя квадратическая погрешность положения характерной точки (Mt), м	Описание обозначения точки на местности (при наличии)
	X	Y			
293	96834.19	113356.48	Аналитический метод	0.1	-
294	96835.24	113362.02	Аналитический метод	0.1	-
295	96835.76	113362.97	Аналитический метод	0.1	-
296	96835.99	113364.25	Аналитический метод	0.1	-
297	96837.70	113372.03	Аналитический метод	0.1	-
298	96840.09	113383.17	Аналитический метод	0.1	-
299	96840.80	113386.47	Аналитический метод	0.1	-
300	96841.75	113390.36	Аналитический метод	0.1	-
301	96842.53	113393.30	Аналитический метод	0.1	-
302	96844.48	113395.28	Аналитический метод	0.1	-
303	96844.91	113397.28	Аналитический метод	0.1	-
304	96845.24	113398.43	Аналитический метод	0.1	-
305	96845.79	113400.53	Аналитический метод	0.1	-
306	96846.40	113403.03	Аналитический метод	0.1	-
307	96846.75	113404.65	Аналитический метод	0.1	-
308	96847.11	113407.10	Аналитический метод	0.1	-
309	96849.22	113414.80	Аналитический метод	0.1	-
310	96849.78	113417.02	Аналитический метод	0.1	-
311	96850.21	113418.51	Аналитический метод	0.1	-
312	96850.66	113419.34	Аналитический метод	0.1	-
313	96850.79	113419.46	Аналитический метод	0.1	-
314	96851.89	113419.20	Аналитический метод	0.1	-
315	96854.99	113418.34	Аналитический метод	0.1	-
316	96857.38	113417.60	Аналитический метод	0.1	-
317	96861.59	113416.41	Аналитический метод	0.1	-
318	96863.73	113415.85	Аналитический метод	0.1	-
319	96867.34	113414.81	Аналитический метод	0.1	-
320	96870.64	113413.88	Аналитический метод	0.1	-
321	96874.45	113412.77	Аналитический метод	0.1	-
322	96876.56	113412.16	Аналитический метод	0.1	-
323	96876.81	113410.37	Аналитический метод	0.1	-
324	96877.26	113407.39	Аналитический метод	0.1	-
325	96877.52	113405.95	Аналитический метод	0.1	-
326	96877.83	113404.21	Аналитический метод	0.1	-
327	96878.04	113402.76	Аналитический метод	0.1	-
328	96877.66	113402.07	Аналитический метод	0.1	-
329	96877.04	113401.39	Аналитический метод	0.1	-
330	96876.45	113399.12	Аналитический метод	0.1	-
331	96878.39	113398.64	Аналитический метод	0.1	-
332	96878.82	113400.39	Аналитический метод	0.1	-
333	96879.34	113400.97	Аналитический метод	0.1	-
334	96879.95	113402.09	Аналитический метод	0.1	-
335	96880.06	113402.38	Аналитический метод	0.1	-
336	96880.07	113402.71	Аналитический метод	0.1	-
337	96879.81	113404.51	Аналитический метод	0.1	-
338	96879.24	113407.70	Аналитический метод	0.1	-
339	96878.79	113410.66	Аналитический метод	0.1	-

Сведения о местоположении границ объекта

1. Система координат МСК-1964 СПб

2. Сведения о характерных точках границ объекта

Обозначение характерных точек границ	Координаты, м		Метод определения координат характерной точки	Средняя квадратическая погрешность положения характерной точки (Mt), м	Описание обозначения точки на местности (при наличии)
	X	Y			
340	96878.50	113412.76	Аналитический метод	0.1	-
341	96878.37	113413.24	Аналитический метод	0.1	-
342	96878.24	113413.54	Аналитический метод	0.1	-
343	96877.99	113413.80	Аналитический метод	0.1	-
344	96877.69	113413.92	Аналитический метод	0.1	-
345	96875.01	113414.69	Аналитический метод	0.1	-
346	96871.20	113415.80	Аналитический метод	0.1	-
347	96867.89	113416.73	Аналитический метод	0.1	-
348	96864.24	113417.78	Аналитический метод	0.1	-
349	96862.12	113418.33	Аналитический метод	0.1	-
350	96857.95	113419.52	Аналитический метод	0.1	-
351	96855.54	113420.26	Аналитический метод	0.1	-
352	96852.41	113421.13	Аналитический метод	0.1	-
353	96851.23	113421.41	Аналитический метод	0.1	-
354	96850.58	113421.45	Аналитический метод	0.1	-
355	96850.19	113421.37	Аналитический метод	0.1	-
356	96849.72	113421.18	Аналитический метод	0.1	-
357	96849.45	113420.97	Аналитический метод	0.1	-
358	96849.20	113420.73	Аналитический метод	0.1	-
359	96848.98	113420.41	Аналитический метод	0.1	-
360	96848.32	113419.18	Аналитический метод	0.1	-
361	96847.84	113417.52	Аналитический метод	0.1	-
362	96847.28	113415.31	Аналитический метод	0.1	-
363	96845.14	113407.45	Аналитический метод	0.1	-
364	96844.78	113405.00	Аналитический метод	0.1	-
365	96844.46	113403.49	Аналитический метод	0.1	-
366	96843.85	113401.02	Аналитический метод	0.1	-
367	96843.32	113398.96	Аналитический метод	0.1	-
368	96842.96	113397.70	Аналитический метод	0.1	-
369	96842.68	113396.26	Аналитический метод	0.1	-
370	96840.75	113394.35	Аналитический метод	0.1	-
371	96839.81	113390.87	Аналитический метод	0.1	-
372	96838.85	113386.90	Аналитический метод	0.1	-
373	96838.13	113383.59	Аналитический метод	0.1	-
374	96835.74	113372.45	Аналитический метод	0.1	-
375	96834.03	113364.61	Аналитический метод	0.1	-
376	96833.83	113363.52	Аналитический метод	0.1	-
377	96833.31	113362.59	Аналитический метод	0.1	-
378	96832.22	113356.81	Аналитический метод	0.1	-
379	96831.97	113354.41	Аналитический метод	0.1	-
380	96831.78	113352.24	Аналитический метод	0.1	-
381	96828.74	113340.32	Аналитический метод	0.1	-
382	96825.81	113329.40	Аналитический метод	0.1	-
383	96823.55	113319.15	Аналитический метод	0.1	-
384	96822.69	113313.74	Аналитический метод	0.1	-
385	96822.45	113311.88	Аналитический метод	0.1	-
386	96822.58	113311.38	Аналитический метод	0.1	-

Сведения о местоположении границ объекта

1. Система координат МСК-1964 СПб

2. Сведения о характерных точках границ объекта

Обозначение характерных точек границ	Координаты, м		Метод определения координат характерной точки	Средняя квадратическая погрешность положения характерной точки (Mt), м	Описание обозначения точки на местности (при наличии)
	X	Y			
387	96822.97	113311.00	Аналитический метод	0.1	-
388	96824.47	113310.18	Аналитический метод	0.1	-
389	96827.14	113308.76	Аналитический метод	0.1	-
390	96829.72	113307.41	Аналитический метод	0.1	-
391	96829.42	113305.75	Аналитический метод	0.1	-
392	96828.58	113301.57	Аналитический метод	0.1	-
393	96826.75	113292.22	Аналитический метод	0.1	-
394	96825.58	113287.00	Аналитический метод	0.1	-
395	96823.57	113277.97	Аналитический метод	0.1	-
396	96822.04	113271.12	Аналитический метод	0.1	-
397	96819.86	113261.21	Аналитический метод	0.1	-
398	96816.21	113244.63	Аналитический метод	0.1	-
399	96816.02	113243.79	Аналитический метод	0.1	-
400	96815.63	113239.71	Аналитический метод	0.1	-
401	96814.14	113235.83	Аналитический метод	0.1	-
402	96813.43	113233.07	Аналитический метод	0.1	-
403	96810.19	113220.96	Аналитический метод	0.1	-
404	96810.59	113217.48	Аналитический метод	0.1	-
405	96808.50	113206.73	Аналитический метод	0.1	-
406	96807.21	113198.84	Аналитический метод	0.1	-
407	96805.35	113196.49	Аналитический метод	0.1	-
408	96804.95	113194.47	Аналитический метод	0.1	-
409	96804.25	113191.45	Аналитический метод	0.1	-
410	96804.00	113184.26	Аналитический метод	0.1	-
411	96803.63	113179.93	Аналитический метод	0.1	-
412	96803.18	113174.34	Аналитический метод	0.1	-
413	96803.31	113173.84	Аналитический метод	0.1	-
414	96803.75	113173.19	Аналитический метод	0.1	-
415	96804.08	113172.88	Аналитический метод	0.1	-
416	96804.42	113172.76	Аналитический метод	0.1	-
417	96805.66	113172.56	Аналитический метод	0.1	-
418	96809.09	113171.85	Аналитический метод	0.1	-
419	96811.16	113171.31	Аналитический метод	0.1	-
420	96813.73	113170.55	Аналитический метод	0.1	-
421	96817.86	113169.44	Аналитический метод	0.1	-
422	96818.80	113169.20	Аналитический метод	0.1	-
423	96822.33	113167.88	Аналитический метод	0.1	-
424	96829.12	113165.92	Аналитический метод	0.1	-
425	96835.12	113164.23	Аналитический метод	0.1	-
426	96838.39	113163.32	Аналитический метод	0.1	-
427	96839.51	113163.45	Аналитический метод	0.1	-
428	96845.96	113162.55	Аналитический метод	0.1	-
429	96852.14	113161.59	Аналитический метод	0.1	-
430	96856.82	113160.89	Аналитический метод	0.1	-
431	96857.83	113160.93	Аналитический метод	0.1	-
432	96858.20	113160.78	Аналитический метод	0.1	-
433	96858.45	113160.46	Аналитический метод	0.1	-

Сведения о местоположении границ объекта

1. Система координат МСК-1964 СПб

2. Сведения о характерных точках границ объекта

Обозначение характерных точек границ	Координаты, м		Метод определения координат характерной точки	Средняя квадратическая погрешность положения характерной точки (Mt), м	Описание обозначения точки на местности (при наличии)
	X	Y			
434	96859.09	113158.29	Аналитический метод	0.1	-
435	96862.12	113154.27	Аналитический метод	0.1	-
436	96866.78	113147.53	Аналитический метод	0.1	-
437	96870.69	113142.36	Аналитический метод	0.1	-
438	96877.96	113132.91	Аналитический метод	0.1	-
439	96881.46	113128.36	Аналитический метод	0.1	-
440	96887.99	113117.85	Аналитический метод	0.1	-
441	96899.21	113106.06	Аналитический метод	0.1	-
442	96900.78	113104.10	Аналитический метод	0.1	-
443	96908.70	113094.44	Аналитический метод	0.1	-
444	96906.46	113092.75	Аналитический метод	0.1	-
445	96899.06	113087.02	Аналитический метод	0.1	-
446	96889.71	113079.85	Аналитический метод	0.1	-
447	96887.85	113078.29	Аналитический метод	0.1	-
448	96880.75	113072.45	Аналитический метод	0.1	-
449	96870.35	113063.94	Аналитический метод	0.1	-
450	96870.11	113063.67	Аналитический метод	0.1	-
451	96869.99	113063.28	Аналитический метод	0.1	-
452	96869.91	113062.54	Аналитический метод	0.1	-
453	96870.04	113062.04	Аналитический метод	0.1	-
454	96872.20	113059.16	Аналитический метод	0.1	-
455	96875.78	113054.48	Аналитический метод	0.1	-
456	96893.45	113032.80	Аналитический метод	0.1	-
457	96909.70	113013.58	Аналитический метод	0.1	-
458	96923.05	112998.10	Аналитический метод	0.1	-
459	96928.25	112992.06	Аналитический метод	0.1	-
460	96943.81	112974.01	Аналитический метод	0.1	-
461	96945.85	112971.56	Аналитический метод	0.1	-
462	96950.15	112965.68	Аналитический метод	0.1	-
463	96957.44	112955.56	Аналитический метод	0.1	-
464	96958.40	112954.56	Аналитический метод	0.1	-
465	96960.20	112952.39	Аналитический метод	0.1	-
466	96963.19	112943.28	Аналитический метод	0.1	-
467	96965.23	112940.75	Аналитический метод	0.1	-
468	96971.23	112934.78	Аналитический метод	0.1	-
469	96980.28	112922.19	Аналитический метод	0.1	-
470	96982.73	112919.12	Аналитический метод	0.1	-
471	96991.31	112908.48	Аналитический метод	0.1	-
472	96999.83	112897.11	Аналитический метод	0.1	-
473	97003.37	112892.62	Аналитический метод	0.1	-
474	97006.88	112888.12	Аналитический метод	0.1	-
475	97013.02	112880.25	Аналитический метод	0.1	-
476	97017.23	112874.98	Аналитический метод	0.1	-
477	97022.51	112868.61	Аналитический метод	0.1	-
478	97029.82	112859.64	Аналитический метод	0.1	-
479	97036.93	112850.33	Аналитический метод	0.1	-
480	97044.26	112841.51	Аналитический метод	0.1	-

Сведения о местоположении границ объекта

1. Система координат МСК-1964 СПб

2. Сведения о характерных точках границ объекта

Обозначение характерных точек границ	Координаты, м		Метод определения координат характерной точки	Средняя квадратическая погрешность положения характерной точки (Mt), м	Описание обозначения точки на местности (при наличии)
	X	Y			
481	97051.92	112832.35	Аналитический метод	0.1	-
482	97053.95	112829.36	Аналитический метод	0.1	-
483	97058.96	112822.27	Аналитический метод	0.1	-
484	97063.16	112816.37	Аналитический метод	0.1	-
485	97070.92	112805.28	Аналитический метод	0.1	-
486	97078.94	112793.88	Аналитический метод	0.1	-
487	97091.97	112778.84	Аналитический метод	0.1	-
488	97095.05	112775.38	Аналитический метод	0.1	-
489	97099.45	112770.25	Аналитический метод	0.1	-
490	97108.13	112760.37	Аналитический метод	0.1	-
491	97106.20	112758.68	Аналитический метод	0.1	-
492	97101.65	112754.65	Аналитический метод	0.1	-
493	97097.07	112751.12	Аналитический метод	0.1	-
494	97095.12	112749.70	Аналитический метод	0.1	-
495	97083.98	112741.35	Аналитический метод	0.1	-
496	97069.02	112730.10	Аналитический метод	0.1	-
497	97054.84	112719.46	Аналитический метод	0.1	-
498	97048.27	112714.13	Аналитический метод	0.1	-
499	97041.42	112708.58	Аналитический метод	0.1	-
500	97038.85	112705.68	Аналитический метод	0.1	-
501	97038.42	112705.12	Аналитический метод	0.1	-
502	97038.30	112704.73	Аналитический метод	0.1	-
503	97038.24	112704.19	Аналитический метод	0.1	-
504	97038.21	112703.39	Аналитический метод	0.1	-
505	97038.32	112702.70	Аналитический метод	0.1	-
506	97038.43	112702.38	Аналитический метод	0.1	-
507	97039.10	112701.45	Аналитический метод	0.1	-
508	97040.65	112700.39	Аналитический метод	0.1	-
509	97043.52	112697.68	Аналитический метод	0.1	-
510	97045.40	112695.81	Аналитический метод	0.1	-
511	97050.72	112690.80	Аналитический метод	0.1	-
512	97051.19	112690.02	Аналитический метод	0.1	-
513	97052.99	112687.21	Аналитический метод	0.1	-
514	97055.49	112683.93	Аналитический метод	0.1	-
515	97062.93	112674.10	Аналитический метод	0.1	-
516	97067.63	112667.93	Аналитический метод	0.1	-
517	97072.44	112661.53	Аналитический метод	0.1	-
518	97079.02	112652.90	Аналитический метод	0.1	-
519	97081.36	112649.78	Аналитический метод	0.1	-
520	97083.06	112647.51	Аналитический метод	0.1	-
521	97088.58	112639.11	Аналитический метод	0.1	-
522	97092.21	112633.73	Аналитический метод	0.1	-
523	97094.71	112630.22	Аналитический метод	0.1	-
524	97101.06	112621.29	Аналитический метод	0.1	-
525	97104.59	112616.45	Аналитический метод	0.1	-
526	97109.01	112610.37	Аналитический метод	0.1	-
527	97112.78	112605.10	Аналитический метод	0.1	-

Сведения о местоположении границ объекта

1. Система координат МСК-1964 СПб

2. Сведения о характерных точках границ объекта

Обозначение характерных точек границ	Координаты, м		Метод определения координат характерной точки	Средняя квадратическая погрешность положения характерной точки (Mt), м	Описание обозначения точки на местности (при наличии)
	X	Y			
528	97118.53	112596.60	Аналитический метод	0.1	-
529	97123.67	112589.51	Аналитический метод	0.1	-
530	97131.54	112578.53	Аналитический метод	0.1	-
531	97132.47	112577.28	Аналитический метод	0.1	-
532	97136.16	112572.70	Аналитический метод	0.1	-
533	97141.22	112565.78	Аналитический метод	0.1	-
534	97143.89	112562.08	Аналитический метод	0.1	-
535	97148.24	112556.20	Аналитический метод	0.1	-
536	97152.06	112550.97	Аналитический метод	0.1	-
537	97158.27	112542.44	Аналитический метод	0.1	-
538	97162.55	112536.67	Аналитический метод	0.1	-
539	97169.25	112527.50	Аналитический метод	0.1	-
540	97175.25	112519.26	Аналитический метод	0.1	-
541	97178.46	112514.75	Аналитический метод	0.1	-
542	97183.68	112507.52	Аналитический метод	0.1	-
543	97188.36	112501.00	Аналитический метод	0.1	-
544	97194.53	112492.34	Аналитический метод	0.1	-
545	97196.70	112489.40	Аналитический метод	0.1	-
546	97198.58	112486.42	Аналитический метод	0.1	-
547	97201.09	112482.54	Аналитический метод	0.1	-
548	97206.17	112475.89	Аналитический метод	0.1	-
549	97213.20	112466.74	Аналитический метод	0.1	-
550	97216.38	112462.56	Аналитический метод	0.1	-
551	97218.70	112459.60	Аналитический метод	0.1	-
552	97221.94	112455.33	Аналитический метод	0.1	-
553	97225.14	112451.18	Аналитический метод	0.1	-
554	97228.91	112446.29	Аналитический метод	0.1	-
555	97233.79	112439.89	Аналитический метод	0.1	-
556	97235.56	112437.58	Аналитический метод	0.1	-
557	97235.85	112437.32	Аналитический метод	0.1	-
558	97236.31	112437.19	Аналитический метод	0.1	-
559	97237.06	112437.21	Аналитический метод	0.1	-
560	97237.49	112437.25	Аналитический метод	0.1	-
561	97237.80	112437.47	Аналитический метод	0.1	-
562	97239.54	112438.99	Аналитический метод	0.1	-
563	97249.20	112447.11	Аналитический метод	0.1	-
564	97253.33	112450.39	Аналитический метод	0.1	-
565	97257.17	112453.33	Аналитический метод	0.1	-
566	97258.31	112454.23	Аналитический метод	0.1	-
567	97262.28	112449.44	Аналитический метод	0.1	-
568	97268.16	112442.38	Аналитический метод	0.1	-
569	97270.81	112439.10	Аналитический метод	0.1	-
570	97279.70	112428.46	Аналитический метод	0.1	-
571	97283.16	112424.27	Аналитический метод	0.1	-
572	97284.60	112423.19	Аналитический метод	0.1	-
573	97290.31	112416.33	Аналитический метод	0.1	-
574	97297.48	112407.94	Аналитический метод	0.1	-

Сведения о местоположении границ объекта

1. Система координат МСК-1964 СПб

2. Сведения о характерных точках границ объекта

Обозначение характерных точек границ	Координаты, м		Метод определения координат характерной точки	Средняя квадратическая погрешность положения характерной точки (Mt), м	Описание обозначения точки на местности (при наличии)
	X	Y			
575	97302.28	112402.22	Аналитический метод	0.1	-
576	97309.68	112393.46	Аналитический метод	0.1	-
577	97319.64	112381.50	Аналитический метод	0.1	-
578	97332.55	112366.30	Аналитический метод	0.1	-
579	97338.73	112358.94	Аналитический метод	0.1	-
580	97349.20	112346.51	Аналитический метод	0.1	-
581	97349.47	112346.28	Аналитический метод	0.1	-
582	97349.79	112346.17	Аналитический метод	0.1	-
583	97354.43	112345.32	Аналитический метод	0.1	-
584	97356.89	112342.15	Аналитический метод	0.1	-
585	97361.08	112337.27	Аналитический метод	0.1	-
586	97364.39	112333.83	Аналитический метод	0.1	-
587	97371.67	112324.18	Аналитический метод	0.1	-
588	97375.88	112318.63	Аналитический метод	0.1	-
589	97379.08	112314.58	Аналитический метод	0.1	-
590	97391.19	112300.12	Аналитический метод	0.1	-
591	97394.77	112296.07	Аналитический метод	0.1	-
592	97399.64	112290.04	Аналитический метод	0.1	-
593	97404.37	112284.35	Аналитический метод	0.1	-
594	97408.44	112279.38	Аналитический метод	0.1	-
595	97416.17	112269.86	Аналитический метод	0.1	-
596	97420.14	112264.96	Аналитический метод	0.1	-
597	97425.63	112258.32	Аналитический метод	0.1	-
598	97425.74	112257.74	Аналитический метод	0.1	-
599	97426.24	112256.62	Аналитический метод	0.1	-
600	97426.84	112255.61	Аналитический метод	0.1	-
601	97428.12	112253.81	Аналитический метод	0.1	-
602	97430.79	112250.01	Аналитический метод	0.1	-
603	97432.49	112248.43	Аналитический метод	0.1	-
604	97434.79	112246.31	Аналитический метод	0.1	-
605	97439.43	112242.02	Аналитический метод	0.1	-
606	97441.37	112240.17	Аналитический метод	0.1	-
607	97442.67	112239.00	Аналитический метод	0.1	-
608	97443.52	112238.63	Аналитический метод	0.1	-
609	97445.15	112238.65	Аналитический метод	0.1	-
610	97451.36	112243.02	Аналитический метод	0.1	-
611	97453.35	112245.33	Аналитический метод	0.1	-
612	97454.54	112246.52	Аналитический метод	0.1	-
613	97456.56	112248.39	Аналитический метод	0.1	-
614	97459.58	112250.92	Аналитический метод	0.1	-
615	97462.64	112253.28	Аналитический метод	0.1	-
616	97466.85	112256.68	Аналитический метод	0.1	-
617	97470.39	112259.40	Аналитический метод	0.1	-
618	97476.38	112264.22	Аналитический метод	0.1	-
619	97478.63	112266.03	Аналитический метод	0.1	-
620	97483.88	112270.22	Аналитический метод	0.1	-
621	97487.63	112273.10	Аналитический метод	0.1	-

Сведения о местоположении границ объекта

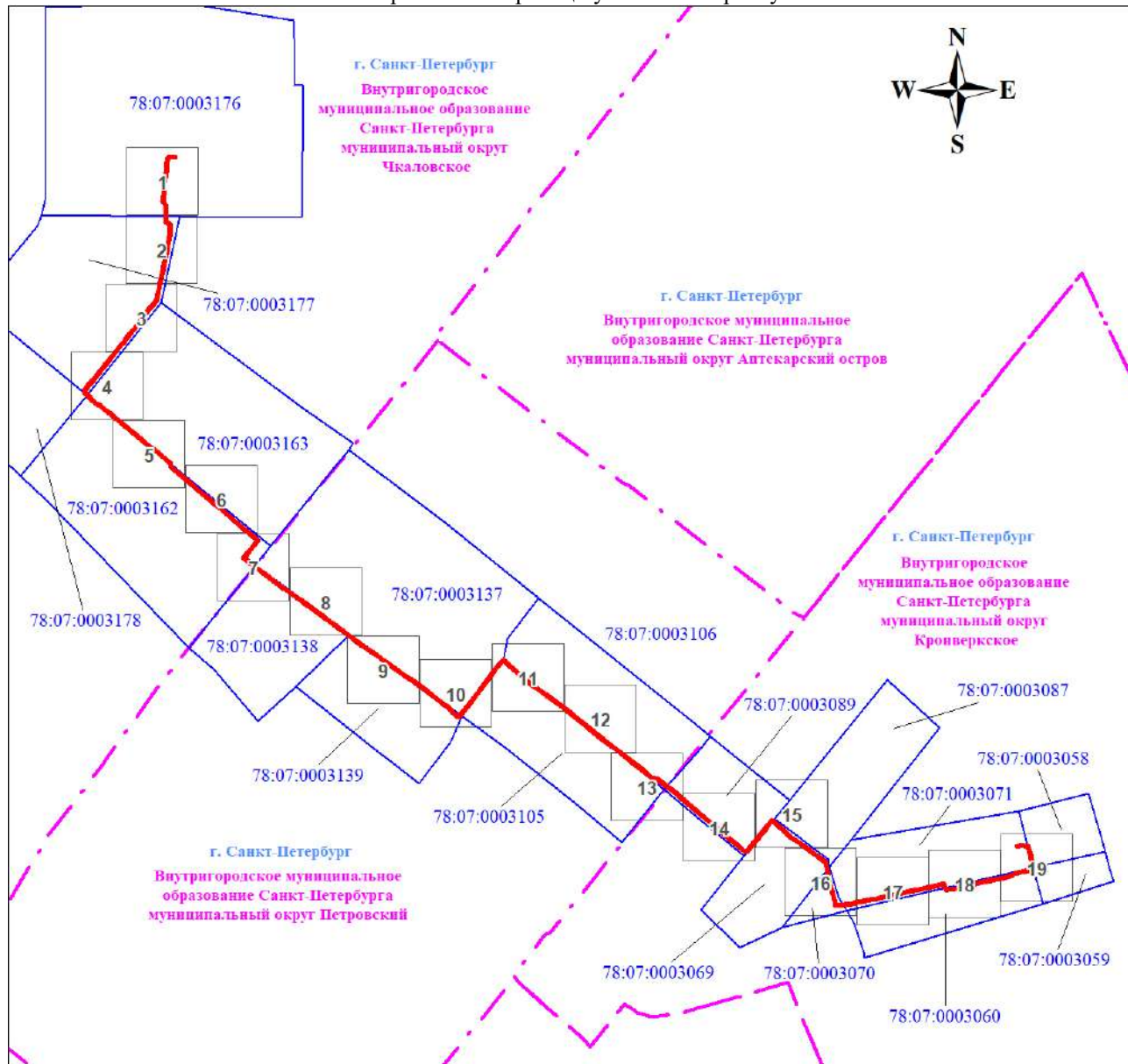
1. Система координат МСК-1964 СПб

2. Сведения о характерных точках границ объекта

Обозначение характерных точек границ	Координаты, м		Метод определения координат характерной точки	Средняя квадратическая погрешность положения характерной точки (Mt), м	Описание обозначения точки на местности (при наличии)
	X	Y			
622	97490.56	112275.34	Аналитический метод	0.1	-
623	97495.47	112279.13	Аналитический метод	0.1	-
624	97500.17	112282.74	Аналитический метод	0.1	-
625	97503.20	112285.12	Аналитический метод	0.1	-
626	97505.17	112288.16	Аналитический метод	0.1	-
627	97508.83	112289.82	Аналитический метод	0.1	-
628	97510.91	112291.52	Аналитический метод	0.1	-
629	97514.65	112294.50	Аналитический метод	0.1	-
630	97524.42	112302.24	Аналитический метод	0.1	-
631	97531.03	112307.50	Аналитический метод	0.1	-
632	97532.72	112308.69	Аналитический метод	0.1	-
633	97535.91	112310.93	Аналитический метод	0.1	-
634	97536.57	112311.45	Аналитический метод	0.1	-
635	97538.57	112313.10	Аналитический метод	0.1	-
636	97542.51	112316.35	Аналитический метод	0.1	-
637	97545.58	112318.81	Аналитический метод	0.1	-
638	97550.57	112322.76	Аналитический метод	0.1	-
639	97558.56	112328.88	Аналитический метод	0.1	-
640	97560.37	112329.19	Аналитический метод	0.1	-
641	97565.40	112330.24	Аналитический метод	0.1	-
642	97571.68	112331.53	Аналитический метод	0.1	-
643	97580.79	112333.43	Аналитический метод	0.1	-
644	97593.62	112336.11	Аналитический метод	0.1	-
645	97605.15	112338.47	Аналитический метод	0.1	-
646	97614.86	112340.47	Аналитический метод	0.1	-
647	97622.93	112342.09	Аналитический метод	0.1	-
648	97627.31	112342.87	Аналитический метод	0.1	-
649	97635.54	112344.44	Аналитический метод	0.1	-
650	97637.59	112344.60	Аналитический метод	0.1	-
651	97645.19	112345.37	Аналитический метод	0.1	-
652	97649.94	112345.86	Аналитический метод	0.1	-
653	97650.49	112345.83	Аналитический метод	0.1	-
654	97650.98	112345.53	Аналитический метод	0.1	-
655	97651.24	112344.93	Аналитический метод	0.1	-
656	97653.00	112341.39	Аналитический метод	0.1	-
657	97654.27	112340.43	Аналитический метод	0.1	-
658	97658.83	112340.34	Аналитический метод	0.1	-
659	97662.42	112340.41	Аналитический метод	0.1	-
660	97672.12	112340.44	Аналитический метод	0.1	-
661	97675.42	112339.64	Аналитический метод	0.1	-
662	97680.06	112336.64	Аналитический метод	0.1	-
663	97680.46	112336.47	Аналитический метод	0.1	-
664	97680.84	112336.51	Аналитический метод	0.1	-
665	97683.65	112337.21	Аналитический метод	0.1	-
666	97684.67	112337.26	Аналитический метод	0.1	-
667	97688.23	112337.43	Аналитический метод	0.1	-
668	97697.82	112337.84	Аналитический метод	0.1	-

План границ публичного сервитута

Обзорная схема границ публичного сервитута



Масштаб 1:8244

Используемые условные знаки и обозначения:

	Граница кадастрового квартала		Граница публичного сервитута
	Номер кадастрового квартала		Граница внутригородского муниципального образования Санкт-Петербурга

Подпись  Никонина Е. С.

Дата 20 июня 2024 г.




План границ публичного сервитута

Выносной лист № 1



Масштаб 1:500

Используемые условные знаки и обозначения:



Обозначение характерной точки границы публичного сервитута

Граница публичного сервитута

К-93/



Граница земельного участка, учтенного в ЕГРН

1304
Номер земельного участка, учтенного в ЕГРН

Граница кадастрового квартала

78:07:0003106

Номер кадастрового квартала

Подпись

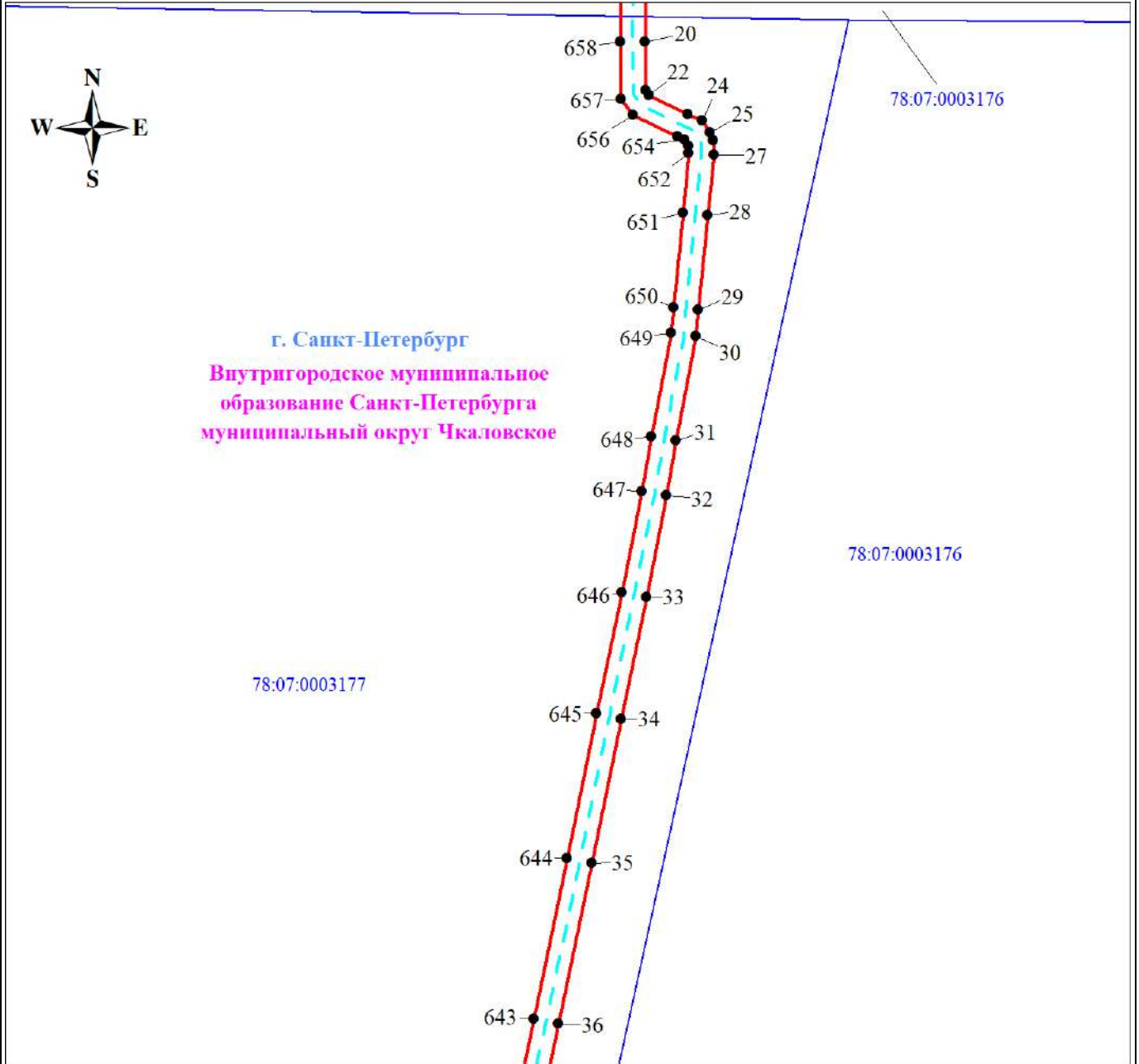


Никонова Е. С.

Дата 20 июня 2024 г.

План границ публичного сервитута

Выносной лист № 2



Масштаб 1:500

Используемые условные знаки и обозначения:

	Обозначение характерной точки границы публичного сервитута		Граница земельного участка, учтенного в ЕГРН
	Граница публичного сервитута		Номер земельного участка, учтенного в ЕГРН
	К-93/		Граница кадастрового квартала
			Номер кадастрового квартала

Подпись

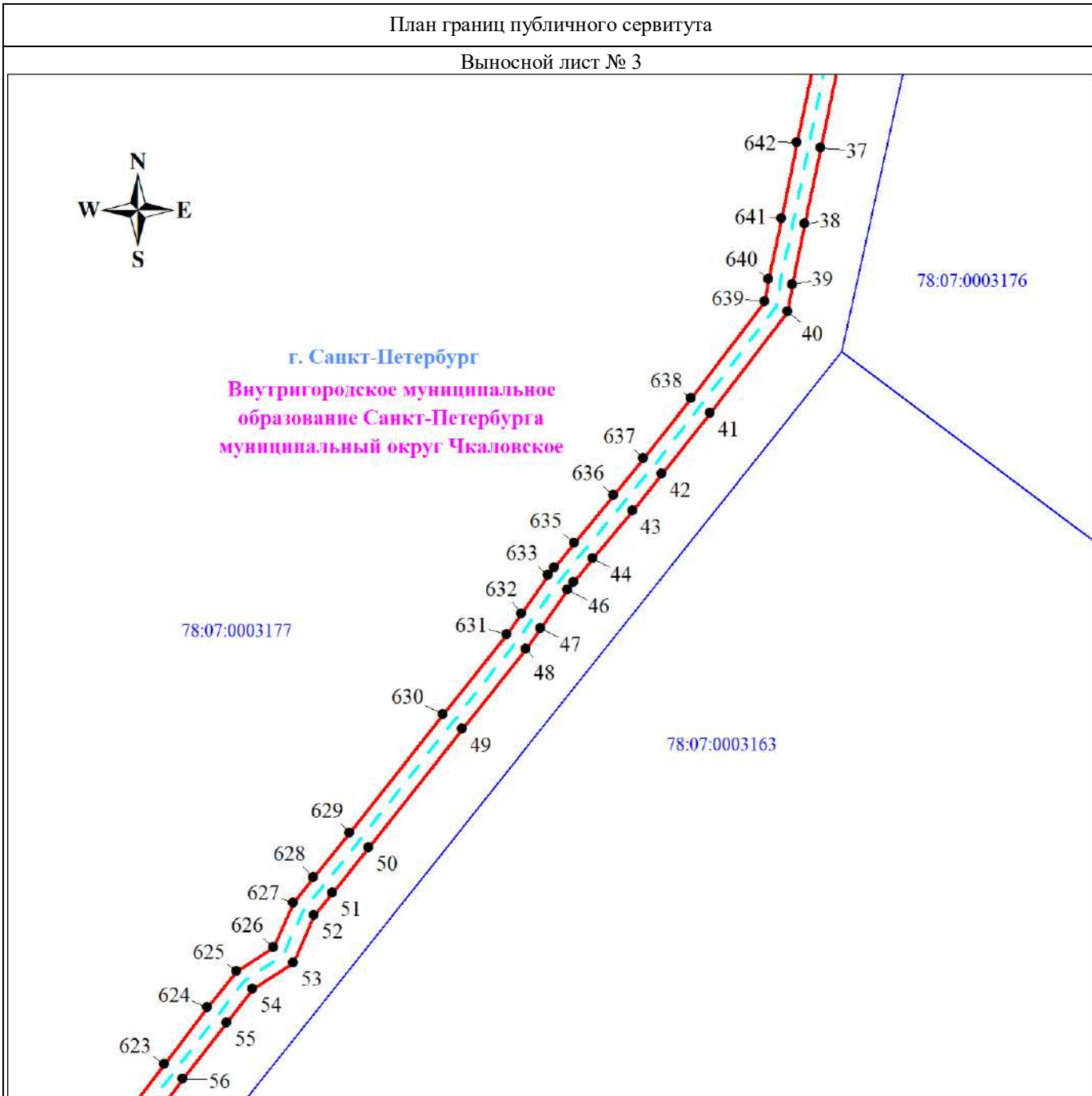


Никонова Е. С.

Дата 20 июня 2024 г.








План границ публичного сервитута

Выносной лист № 3



Масштаб 1:500

Используемые условные знаки и обозначения:

	Обозначение характерной точки границы публичного сервитута		Граница земельного участка, учтенного в ЕГРН
	Граница публичного сервитута		Номер земельного участка, учтенного в ЕГРН
	К-93/		Граница кадастрового квартала
			Номер кадастрового квартала

Подпись

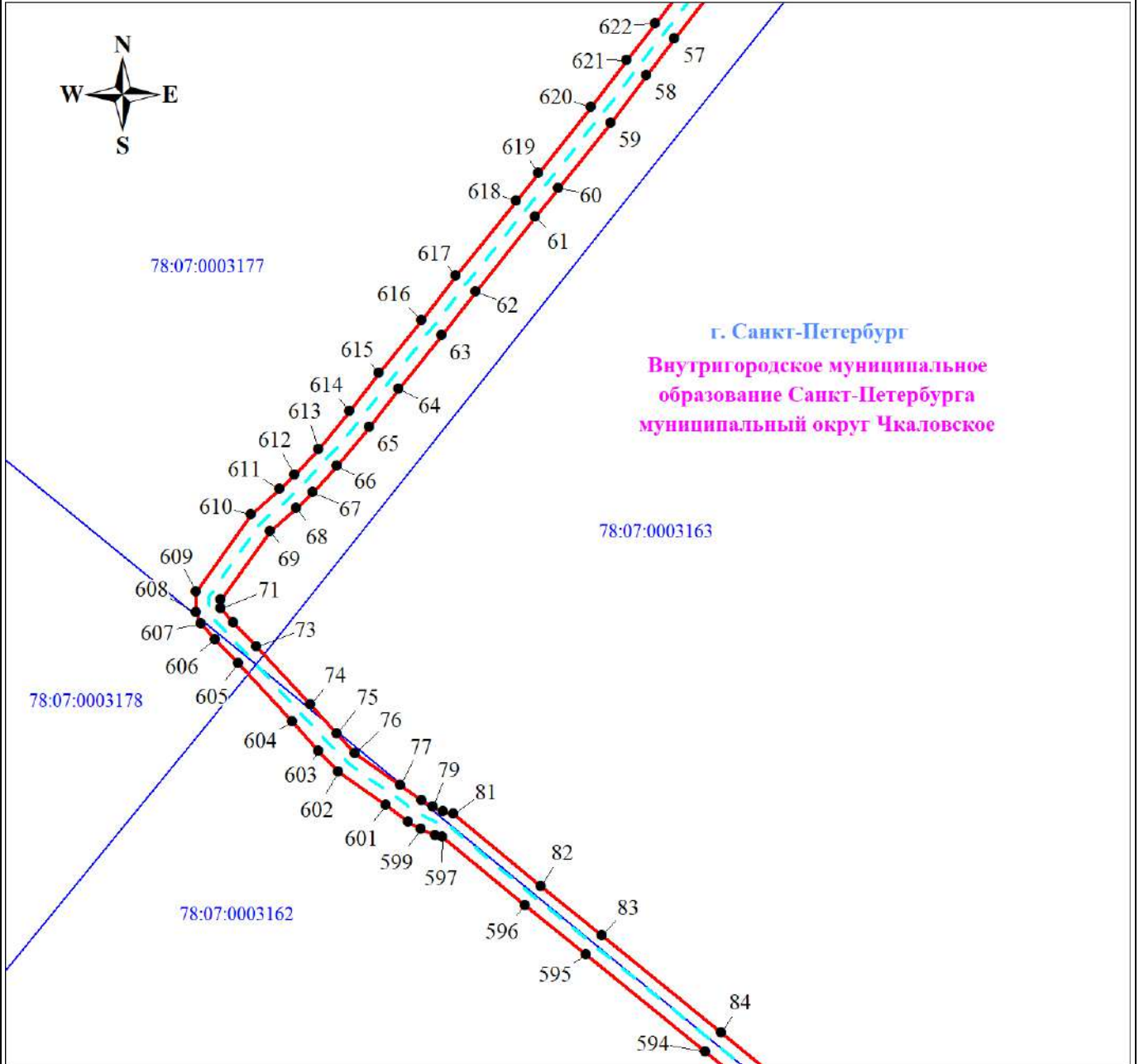


Никонова Е. С.

Дата 20 июня 2024 г.

План границ публичного сервитута

Выносной лист № 4



Масштаб 1:500

Используемые условные знаки и обозначения:

	Обозначение характерной точки границы публичного сервитута		Граница земельного участка, учтенного в ЕГРН
	Граница публичного сервитута		Номер земельного участка, учтенного в ЕГРН
	К-93/		Граница кадастрового квартала
			Номер кадастрового квартала

Подпись

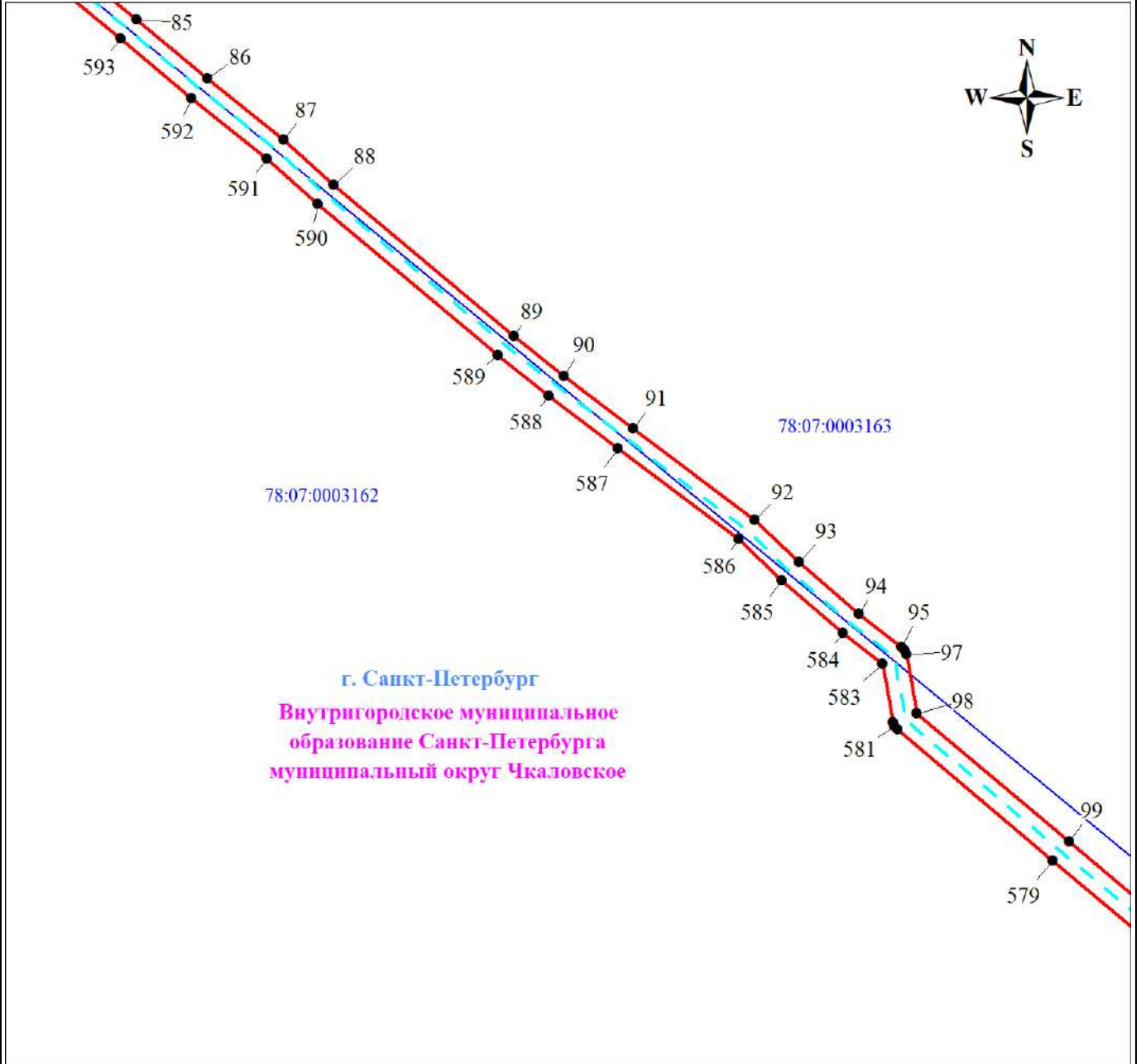


Никонова Е. С.

Дата 20 июня 2024 г.

План границ публичного сервитута

Выносной лист № 5



Масштаб 1:500

Используемые условные знаки и обозначения:

	Обозначение характерной точки границы публичного сервитута		Граница земельного участка, учтенного в ЕГРН
	Граница публичного сервитута		Номер земельного участка, учтенного в ЕГРН
	К-93/		Граница кадастрового квартала
			Номер кадастрового квартала

Подпись

 Никонова Е. С.

СНИЛС
124-803-848 52
НИКОЛОВА ЕЛЕНА СЕРГЕЕВНА

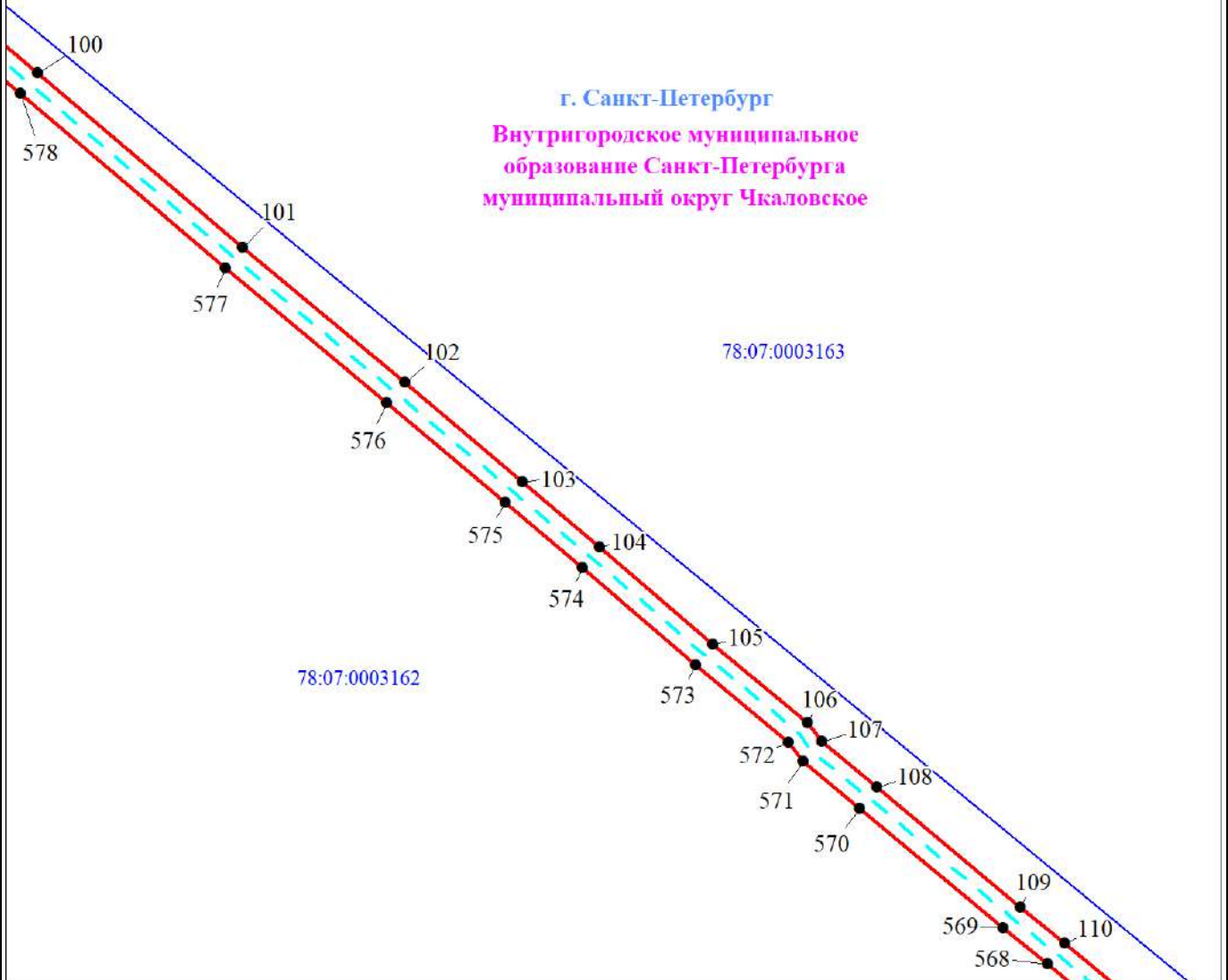
Дата 20 июня 2024 г.

План границ публичного сервитута

Выносной лист № 6



г. Санкт-Петербург
Внутригородское муниципальное
образование Санкт-Петербурга
муниципальный округ Чкаловское



Масштаб 1:500

Используемые условные знаки и обозначения:

	Обозначение характерной точки границы публичного сервитута		Граница земельного участка, учтенного в ЕГРН
	Граница публичного сервитута		Номер земельного участка, учтенного в ЕГРН
	К-93/		Граница кадастрового квартала
			Номер кадастрового квартала

Подпись



Никонова Е. С.

Дата 20 июня 2024 г.

План границ публичного сервитута

Выносной лист № 7



г. Санкт-Петербург
Внутригородское муниципальное образование Санкт-Петербурга
муниципальный округ Чкаловское

78:07:0003162

:1304

78:07:0003163

78:07:0003137

78:07:0003138

г. Санкт-Петербург
Внутригородское муниципальное образование Санкт-Петербурга
муниципальный округ Петровский

Масштаб 1:500

Используемые условные знаки и обозначения:



Обозначение характерной точки границы публичного сервитута



Граница публичного сервитута



К-93/



Граница внутригородского муниципального образования Санкт-Петербурга



Граница земельного участка, учтенного в ЕГРН



Номер земельного участка, учтенного в ЕГРН



Граница кадастрового квартала



Номер кадастрового квартала

Подпись

Никонова Е. С.

Дата 20 июня 2024 г.

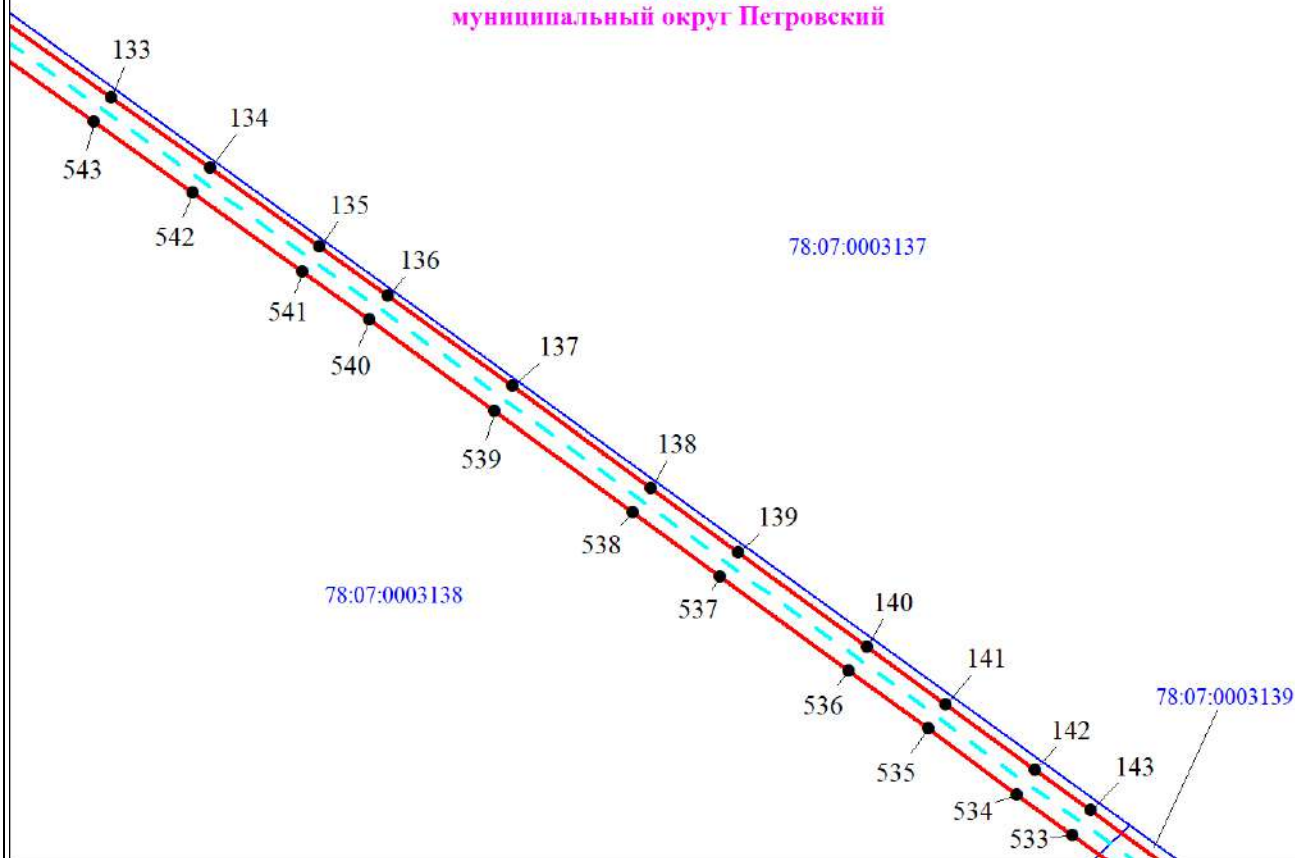


План границ публичного сервитута

Выносной лист № 8




г. Санкт-Петербург
Внутригородское муниципальное
образование Санкт-Петербурга
муниципальный округ Петровский



Масштаб 1:500

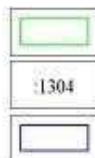
Используемые условные знаки и обозначения:



● 1 Обозначение характерной точки границы публичного сервитута

Граница публичного сервитута

К-93/



Граница земельного участка, учтенного в ЕГРН

1304 Номер земельного участка, учтенного в ЕГРН

Граница кадастрового квартала

78:07:0003106

Номер кадастрового квартала

Подпись

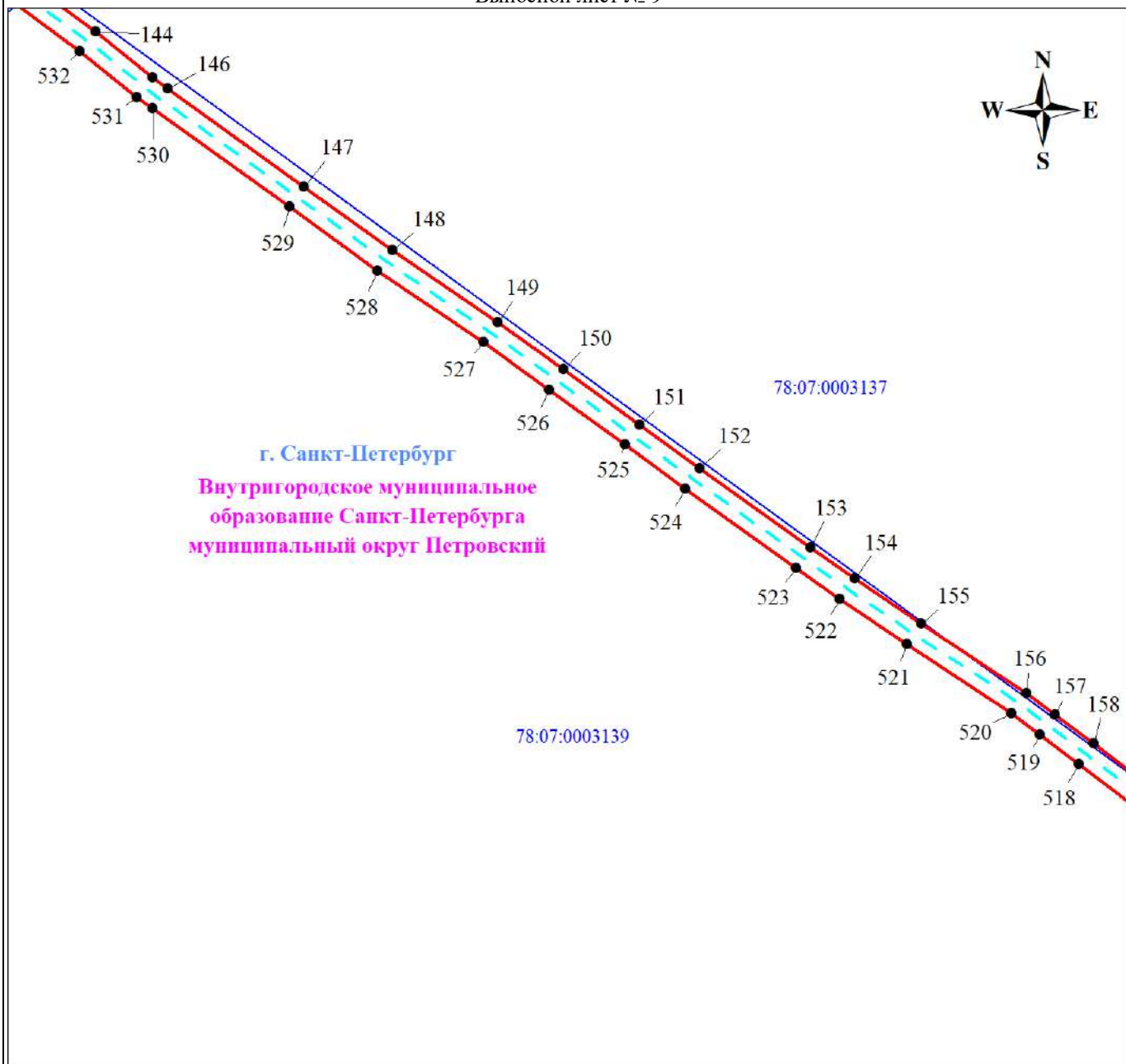


Никонова Е. С.

Дата 20 июня 2024 г.








План границ публичного сервитута

Выносной лист № 9



Масштаб 1:500

Используемые условные знаки и обозначения:

	Обозначение характерной точки границы публичного сервитута		Граница земельного участка, учтенного в ЕГРН
	Граница публичного сервитута		Номер земельного участка, учтенного в ЕГРН
	К-93/		Граница кадастрового квартала
			Номер кадастрового квартала

Подпись

Никонова Е. С.



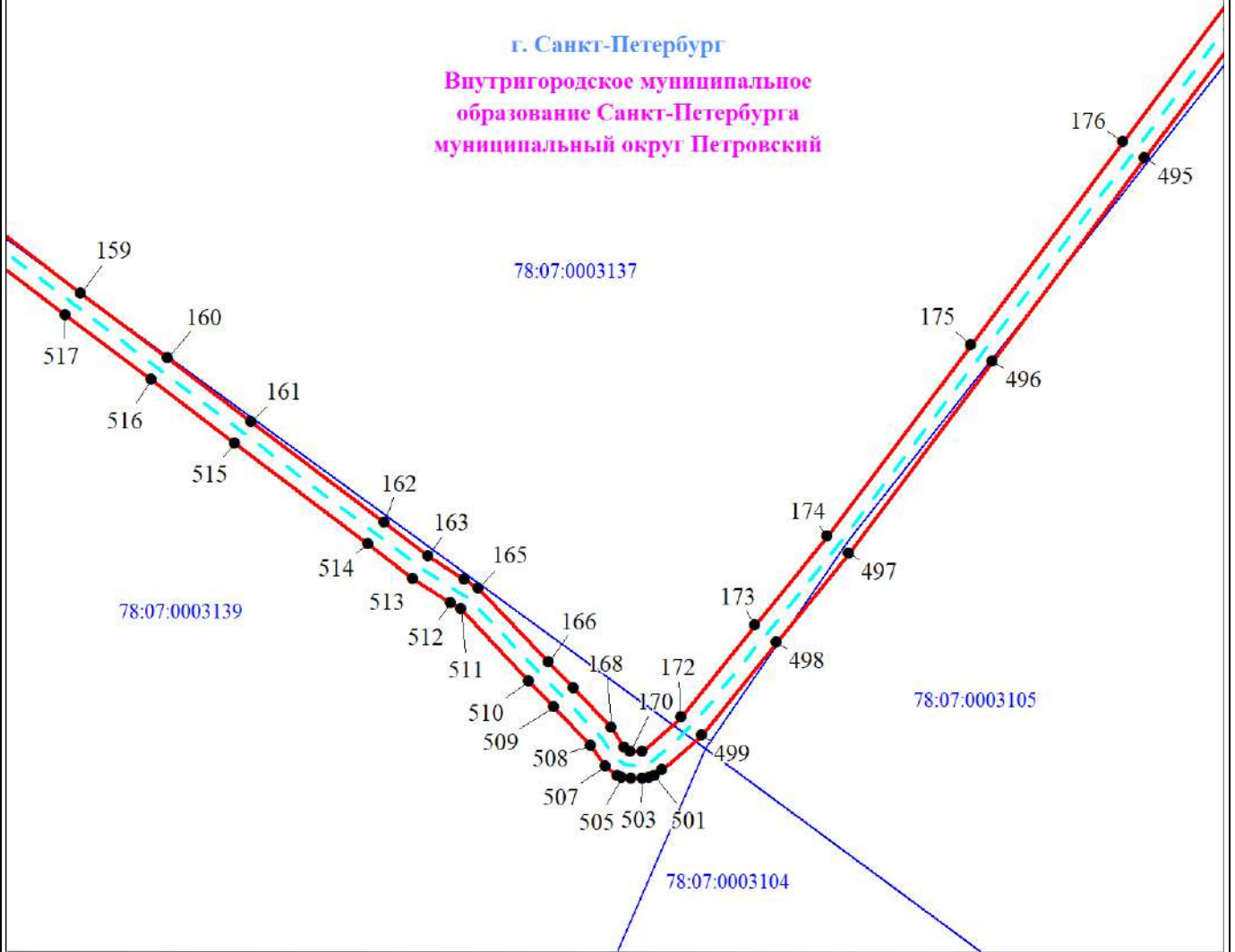
Дата 20 июня 2024 г.

План границ публичного сервитута

Выносной лист № 10



г. Санкт-Петербург
Внутригородское муниципальное
образование Санкт-Петербурга
муниципальный округ Петровский



Масштаб 1:500

Используемые условные знаки и обозначения:

	Обозначение характерной точки границы публичного сервитута		Граница земельного участка, учтенного в ЕГРН
	Граница публичного сервитута		Номер земельного участка, учтенного в ЕГРН
	К-93/		Граница кадастрового квартала
			Номер кадастрового квартала

Подпись

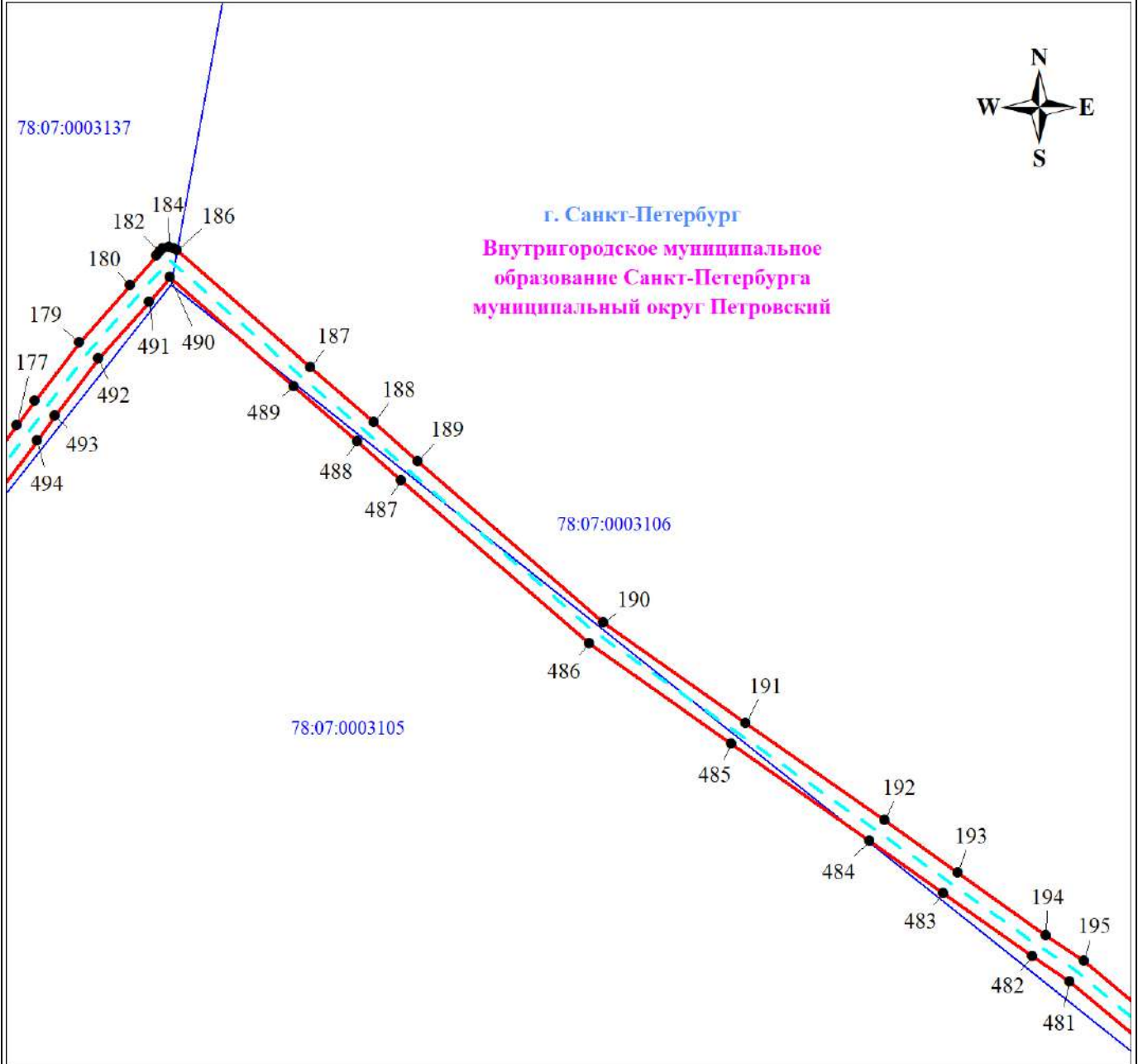


Никонова Е. С.

Дата 20 июня 2024 г.

План границ публичного сервитута

Выносной лист № 11



Масштаб 1:500

Используемые условные знаки и обозначения:

	Обозначение характерной точки границы публичного сервитута		Граница земельного участка, учтенного в ЕГРН
	Граница публичного сервитута		Номер земельного участка, учтенного в ЕГРН
	К-93/		Граница кадастрового квартала
			Номер кадастрового квартала

Подпись



Никонова Е. С.

Дата 20 июня 2024 г.

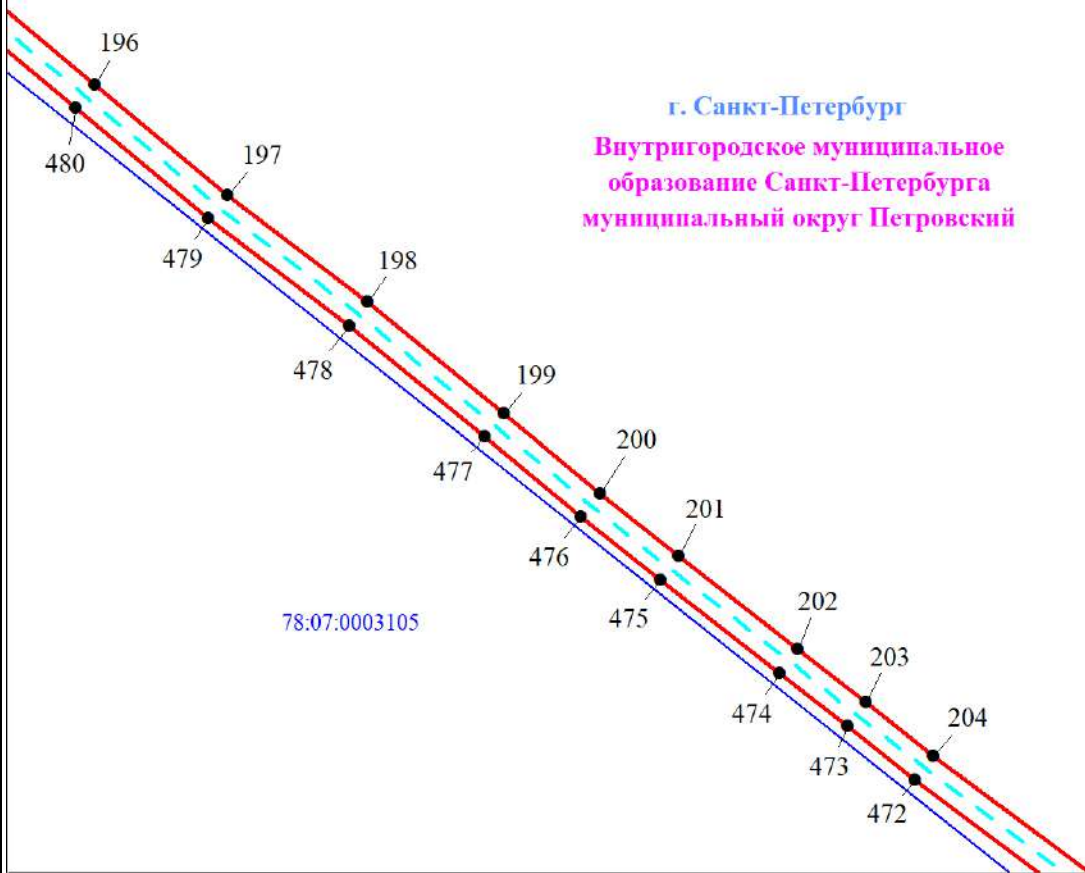
План границ публичного сервитута

Выносной лист № 12



78:07:0003106

г. Санкт-Петербург
Внутригородское муниципальное образование Санкт-Петербурга
муниципальный округ Петровский



Масштаб 1:500

Используемые условные знаки и обозначения:

	Обозначение характерной точки границы публичного сервитута		Граница земельного участка, учтенного в ЕГРН
	Граница публичного сервитута		Номер земельного участка, учтенного в ЕГРН
	К-93/		Граница кадастрового квартала
			Номер кадастрового квартала

Подпись

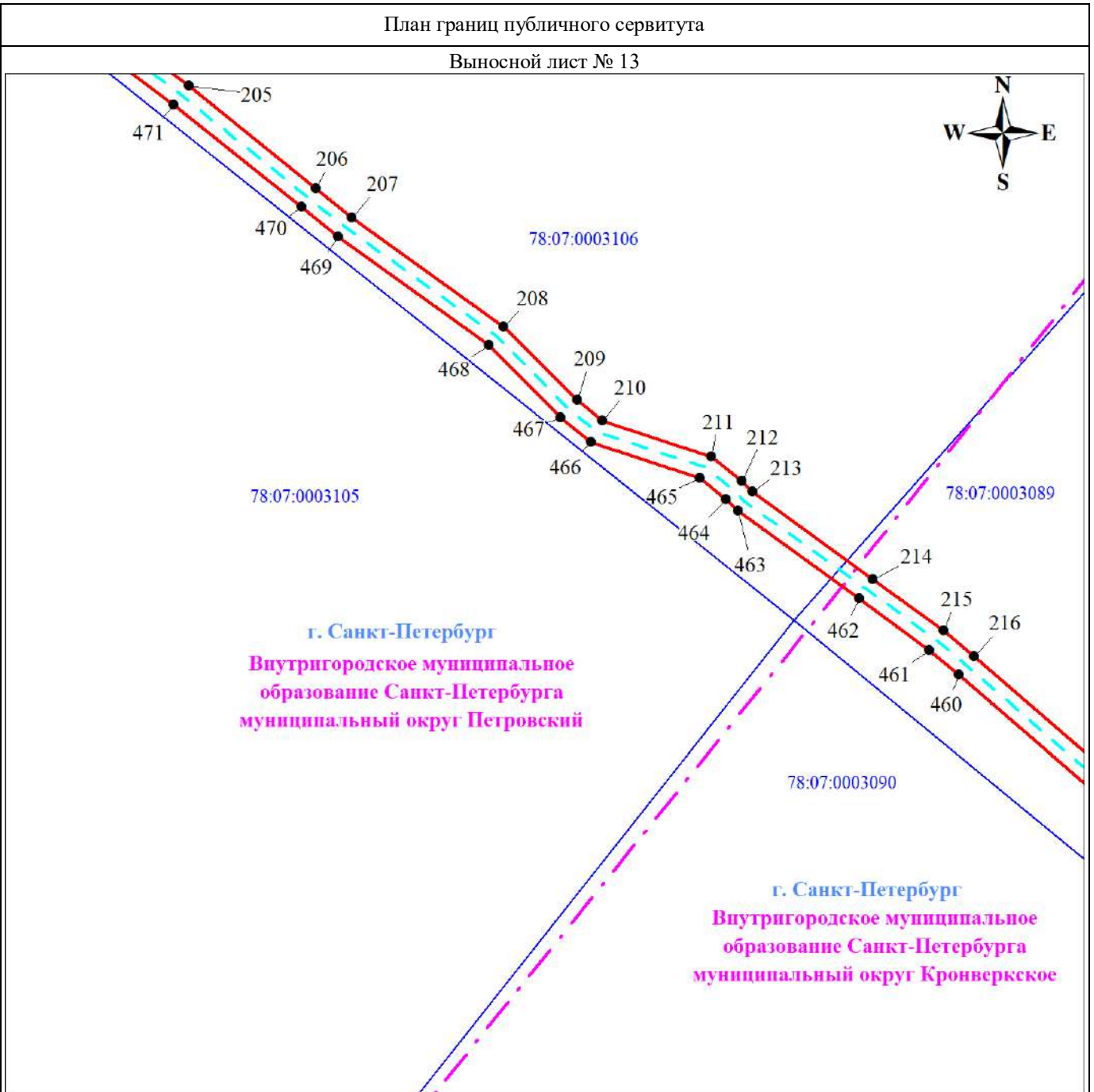


Никонова Е. С.

Дата 20 июня 2024 г.

План границ публичного сервитута

Выносной лист № 13



Масштаб 1:500

Используемые условные знаки и обозначения:

	Обозначение характерной точки границы публичного сервитута		Граница земельного участка, учтенного в ЕГРН
	Граница публичного сервитута		Номер земельного участка, учтенного в ЕГРН
	К-93/		Граница кадастрового квартала
	Граница внутригородского муниципального образования Санкт-Петербурга		Номер кадастрового квартала

Подпись

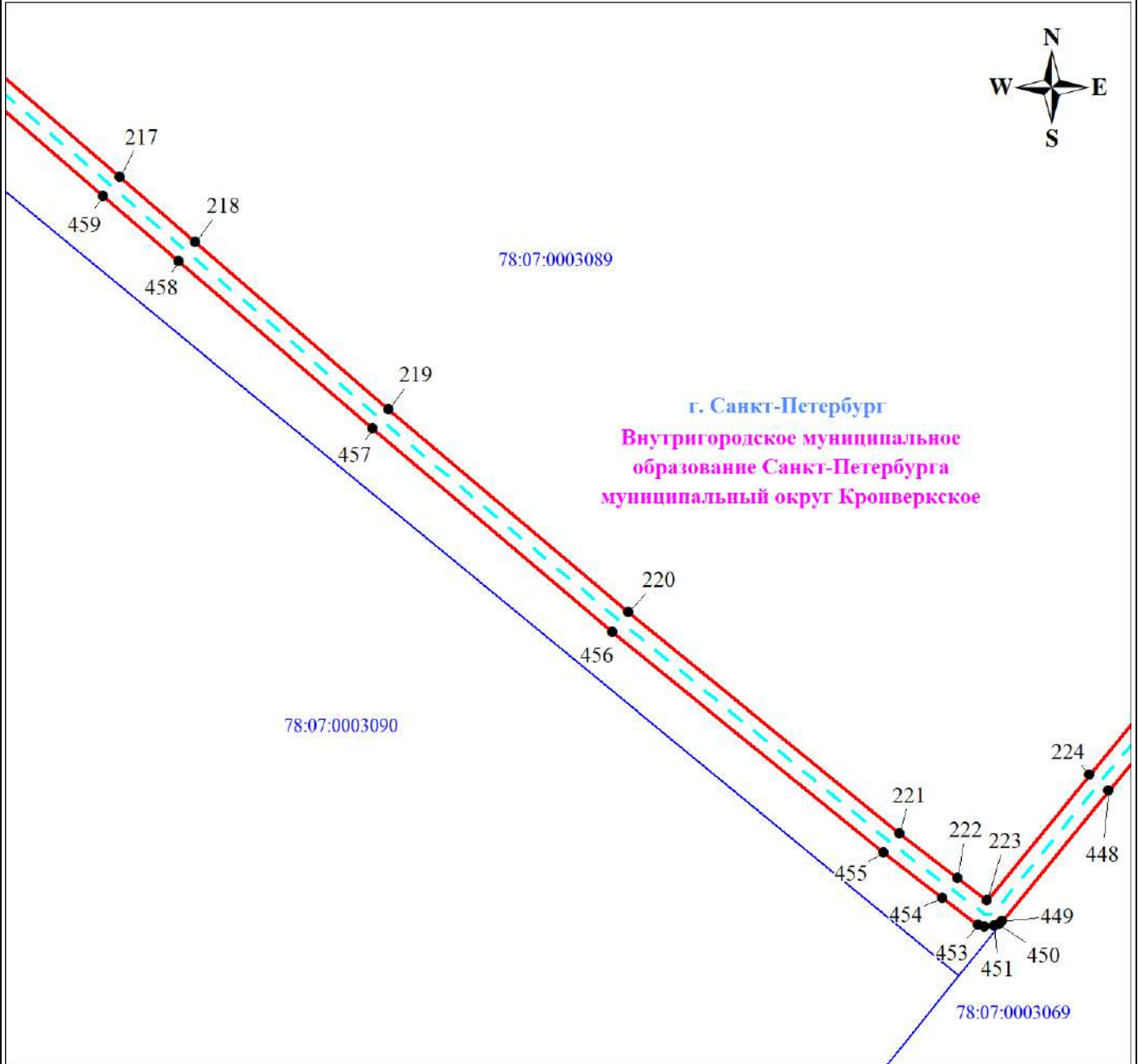


Никонова Е. С.

Дата 20 июня 2024 г.

План границ публичного сервитута

Выносной лист № 14



Масштаб 1:500

Используемые условные знаки и обозначения:

	Обозначение характерной точки границы публичного сервитута		Граница земельного участка, учтенного в ЕГРН
	Граница публичного сервитута		Номер земельного участка, учтенного в ЕГРН
	К-93/		Граница кадастрового квартала
			Номер кадастрового квартала

Подпись

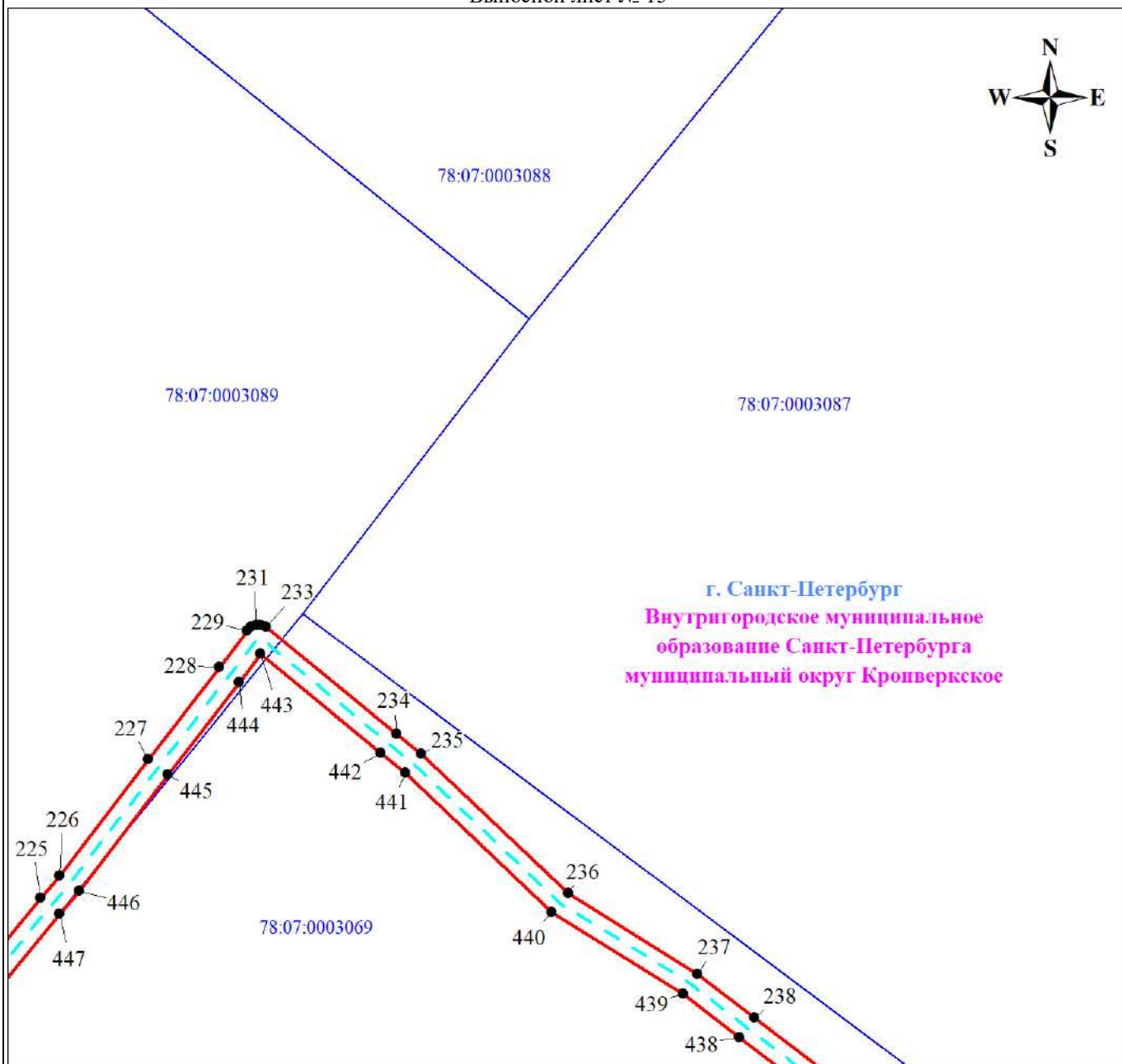


Никонова Е. С.

Дата 20 июня 2024 г.

План границ публичного сервитута

Выносной лист № 15



г. Санкт-Петербург
Внутригородское муниципальное
образование Санкт-Петербурга
муниципальный округ Кронверкское

Масштаб 1:500

Используемые условные знаки и обозначения:

	Обозначение характерной точки границы публичного сервитута		Граница земельного участка, учтенного в ЕГРН
	Граница публичного сервитута		Номер земельного участка, учтенного в ЕГРН
	К-93/		Граница кадастрового квартала
			Номер кадастрового квартала

Подпись

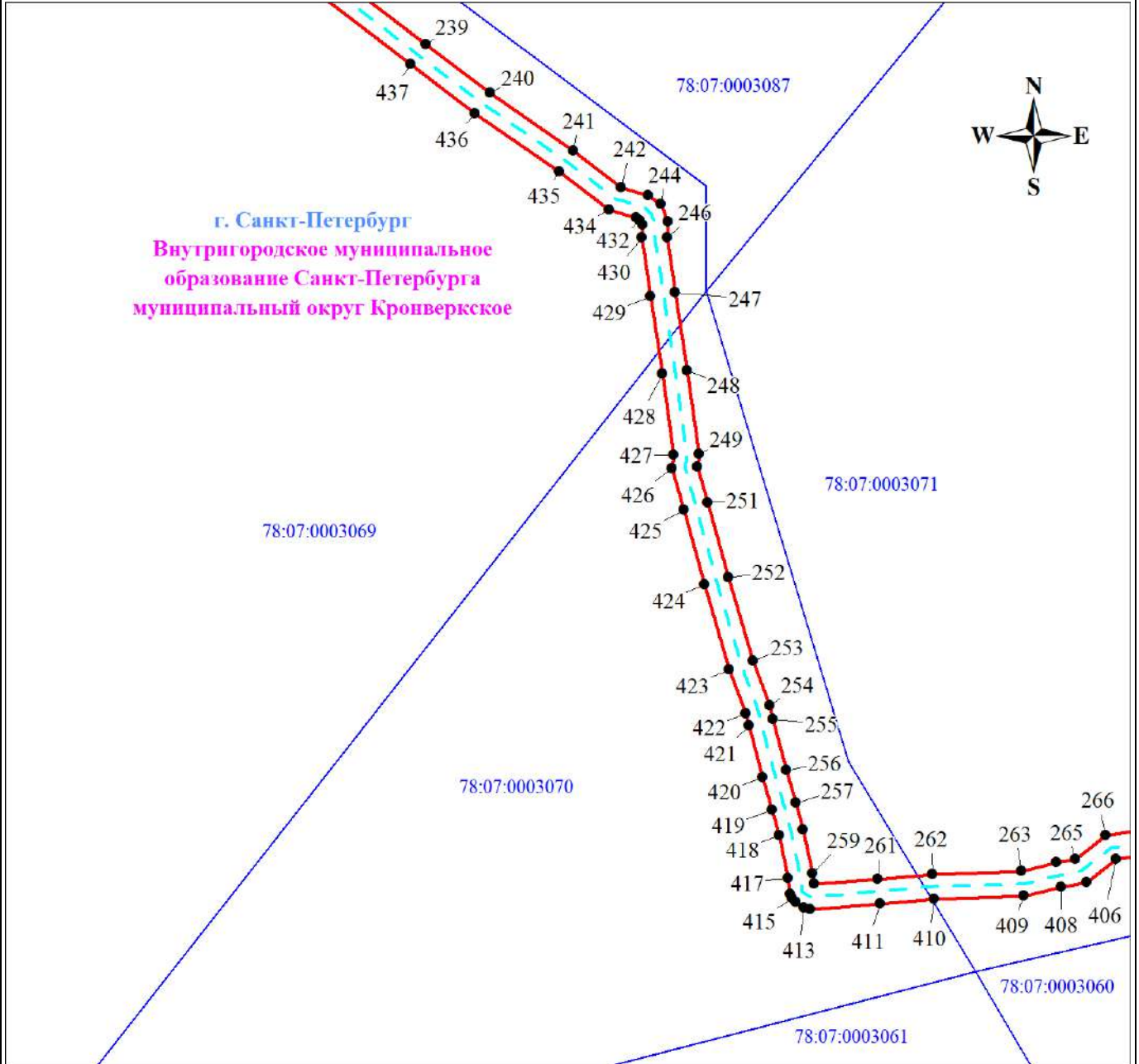


Никонова Е. С.

Дата 20 июня 2024 г.

План границ публичного сервитута

Выносной лист № 16



Масштаб 1:500

Используемые условные знаки и обозначения:

	Обозначение характерной точки границы публичного сервитута		Граница земельного участка, учтенного в ЕГРН
	Граница публичного сервитута		Номер земельного участка, учтенного в ЕГРН
	К-93/		Граница кадастрового квартала
			Номер кадастрового квартала

Подпись



Никонова Е. С.

Дата 20 июня 2024 г.

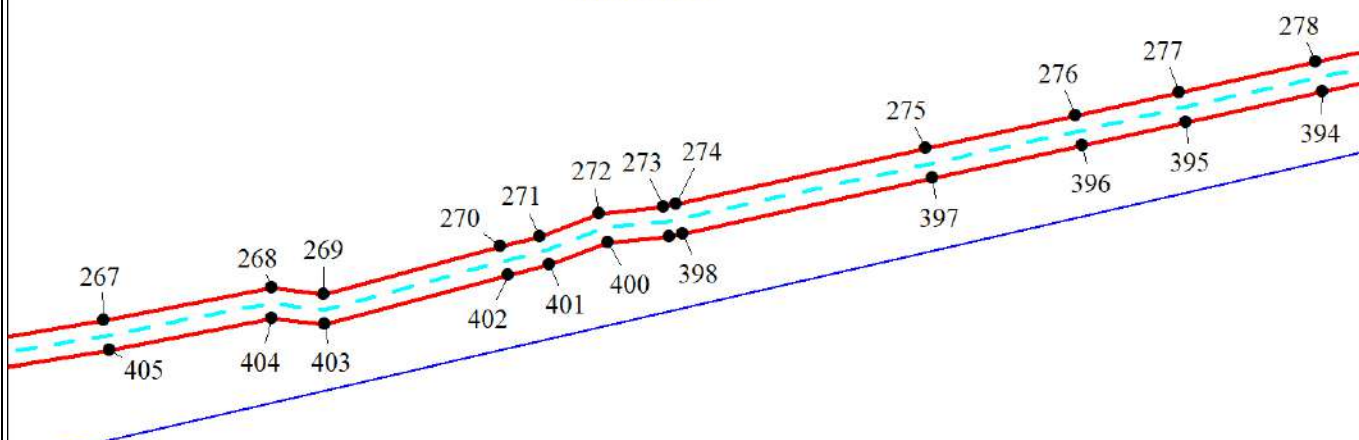
План границ публичного сервитута

Выносной лист № 17



г. Санкт-Петербург
Внутригородское муниципальное
образование Санкт-Петербурга
муниципальный округ Кронверкское


78:07:0003071



78:07:0003060

Масштаб 1:500

Используемые условные знаки и обозначения:



● 1 Обозначение характерной точки границы публичного сервитута

Граница публичного сервитута

К-93/



Граница земельного участка, учтенного в ЕГРН

1304 Номер земельного участка, учтенного в ЕГРН

Граница кадастрового квартала

78:07:0003106

Номер кадастрового квартала

Подпись



Никонова Е. С.

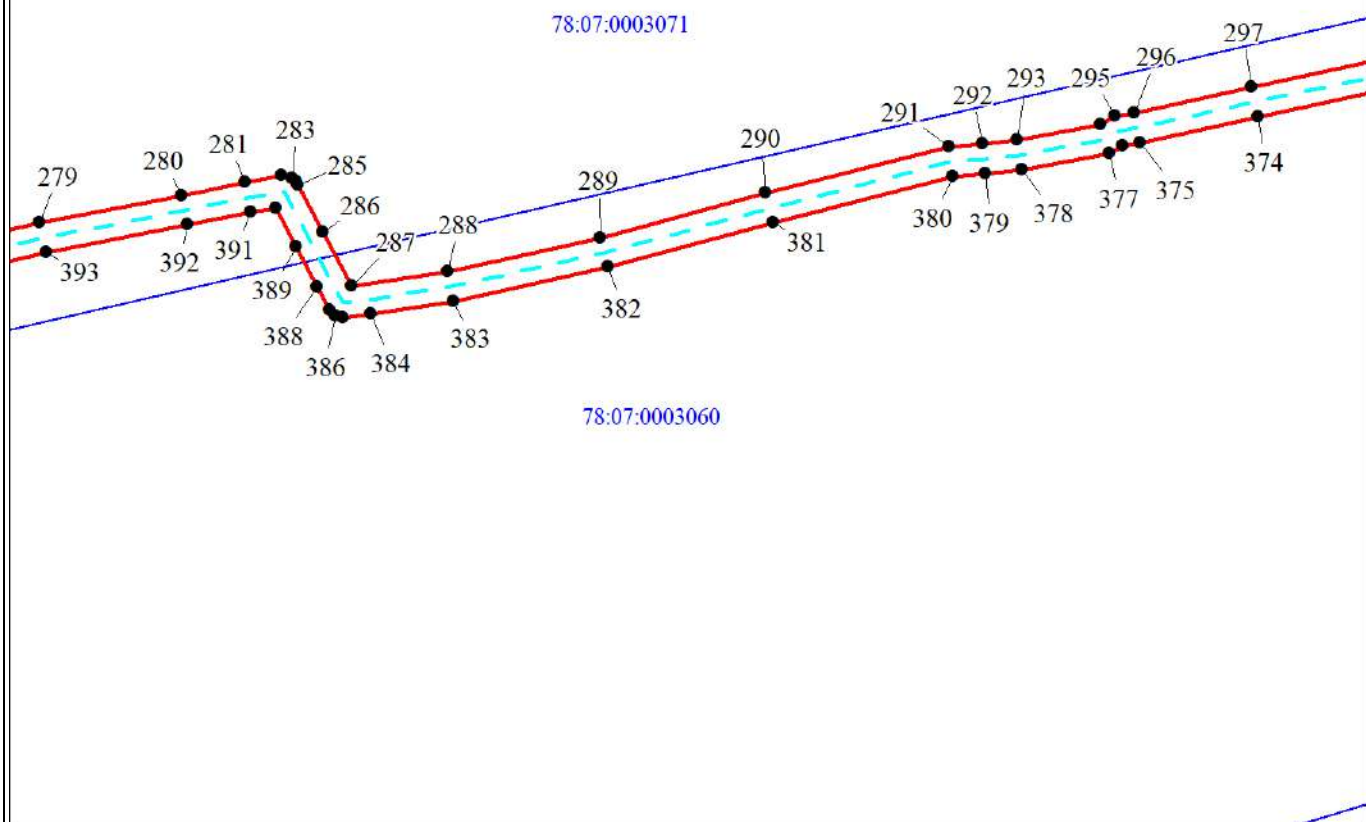
Дата 20 июня 2024 г.

План границ публичного сервитута

Выносной лист № 18









г. Санкт-Петербург
Внутригородское муниципальное
образование Санкт-Петербурга
муниципальный округ Кронверкское



Масштаб 1:500

Используемые условные знаки и обозначения:

	Обозначение характерной точки границы публичного сервитута		Граница земельного участка, учтенного в ЕГРН
	Граница публичного сервитута		Номер земельного участка, учтенного в ЕГРН
	К-93/		Граница кадастрового квартала
			Номер кадастрового квартала

Подпись

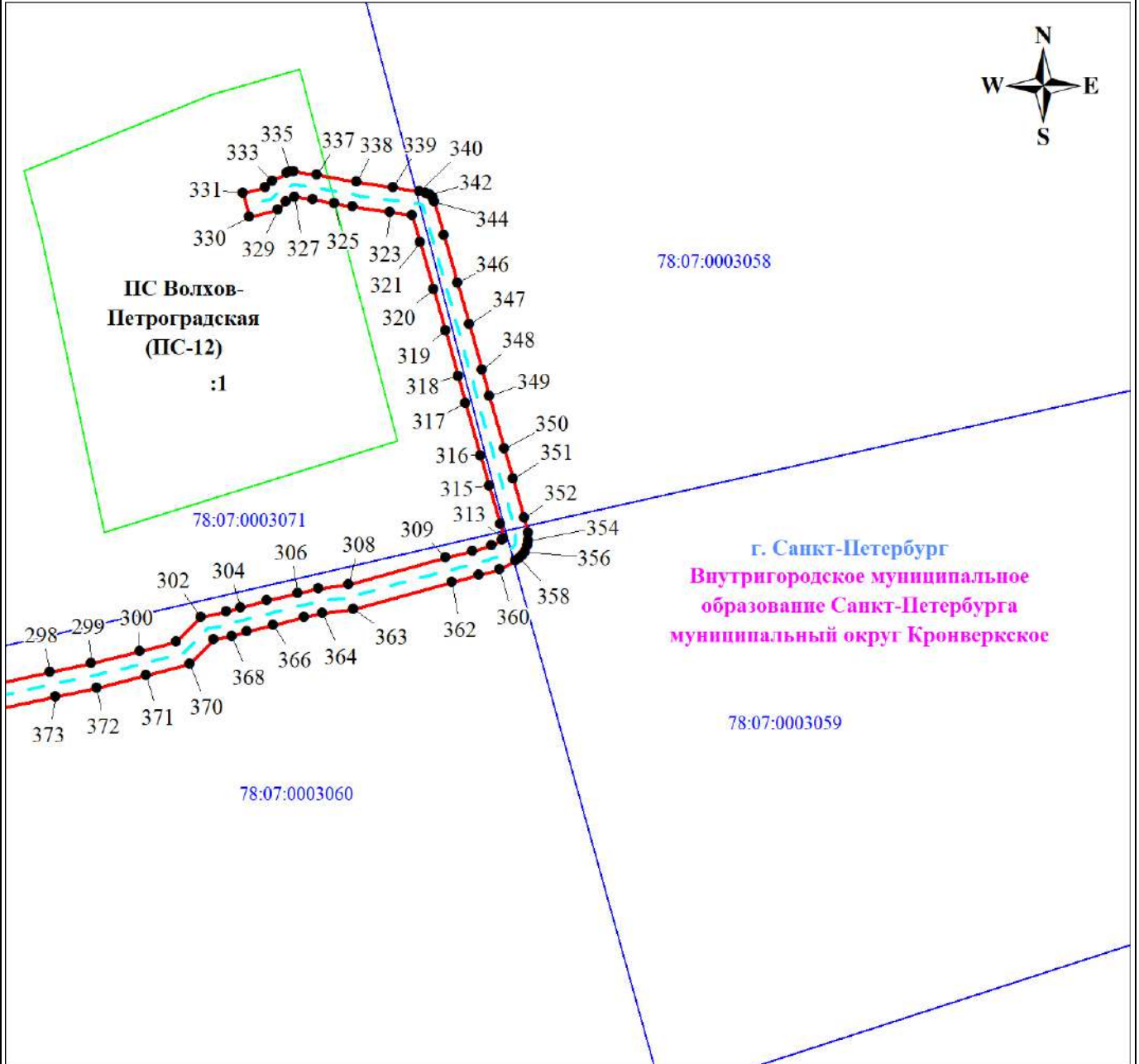
Никонова Е. С.

Дата 20 июня 2024 г.



План границ публичного сервитута

Выносной лист № 19



Масштаб 1:500

Используемые условные знаки и обозначения:

	Обозначение характерной точки границы публичного сервитута		Граница земельного участка, учтенного в ЕГРН
	Граница публичного сервитута		Номер земельного участка, учтенного в ЕГРН
	К-93/		Граница кадастрового квартала
			Номер кадастрового квартала

Подпись  Никонова Е. С.

Дата 20 июня 2024 г.

