

ГРАФИЧЕСКОЕ ОПИСАНИЕ

местоположения границ населенных пунктов, территориальных зон, особо охраняемых природных территорий, зон с особыми условиями использования территории

Публичный сервитут в целях эксплуатации линейного объекта – водопроводной сети (номер регистрации права хозяйственного ведения ГУП «Водоканал Санкт-Петербурга» № 78-78-31/003/2007-799 от 12.01.2008)

(наименование объекта, местоположение границ которого описано (далее - объект))

Раздел 1

Сведения об объекте

№ п/п	Характеристики объекта	Описание характеристик
1	2	3
1.	Местоположение объекта	город Санкт-Петербург
2.	Площадь объекта +/- величина погрешности определения площади (Р +/- Дельта Р)	72 +/- 3 м ²
3.	Иные характеристики объекта	-

Раздел 2**Сведения о местоположении границ объекта**

1. Система координат СК-1964

2. Сведения о характерных точках границ объекта

Обозначение характерных точек границ	Координаты, м		Метод определения координат характерной точки	Средняя квадратическая погрешность положения характерной точки (Mt), м	Описание обозначения точки на местности (при наличии)
	X	Y			
1	2	3	4	5	6
1	98640.80	112012.80	Аналитический метод	0.1	-
2	98640.71	112011.81	Аналитический метод	0.1	-
3	98640.82	112010.81	Аналитический метод	0.1	-
4	98641.12	112009.86	Аналитический метод	0.1	-
5	98641.61	112008.99	Аналитический метод	0.1	-
6	98642.26	112008.23	Аналитический метод	0.1	-
7	98643.05	112007.62	Аналитический метод	0.1	-
8	98643.95	112007.17	Аналитический метод	0.1	-
9	98644.91	112006.91	Аналитический метод	0.1	-
10	98645.91	112006.85	Аналитический метод	0.1	-
11	98646.90	112006.99	Аналитический метод	0.1	-
12	98647.40	112007.12	Аналитический метод	0.1	-
13	98648.37	112007.34	Аналитический метод	0.1	-
14	98646.16	112020.75	Аналитический метод	0.1	-
15	98645.53	112020.55	Аналитический метод	0.1	-
16	98644.53	112020.13	Аналитический метод	0.1	-
17	98643.72	112019.55	Аналитический метод	0.1	-
18	98643.03	112018.82	Аналитический метод	0.1	-
19	98642.50	112017.97	Аналитический метод	0.1	-
20	98642.15	112017.04	Аналитический метод	0.1	-
21	98642.00	112016.05	Аналитический метод	0.1	-
22	98642.04	112015.21	Аналитический метод	0.1	-

2. Сведения о характерных точках границ объекта

Обозначение характерных точек границ	Координаты, м		Метод определения координат характерной точки	Средняя квадратическая погрешность положения характерной точки (Mt), м	Описание обозначения точки на местности (при наличии)
	X	Y			
1	2	3	4	5	6
23	98641.56	112014.64	Аналитический метод	0.1	-
24	98641.09	112013.76	Аналитический метод	0.1	-
1	98640.80	112012.80	Аналитический метод	0.1	-

3. Сведения о характерных точках части (частей) границы объекта

Обозначение характерных точек части границы	Координаты, м		Метод определения координат характерной точки	Средняя квадратическая погрешность положения характерной точки (Mt), м	Описание обозначения точки на местности (при наличии)
	X	Y			
1	2	3	4	5	6
-	-	-	-	-	-

Раздел 3

Сведения о местоположении измененных (уточненных) границ объекта

1. Система координат -

2. Сведения о характерных точках границ объекта

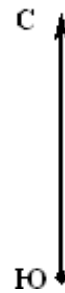
Обозначение характерных точек границ	Существующие координаты, м		Измененные (уточненные) координаты, м		Метод определения координат характерной точки	Средняя квадратическая погрешность положения характерной точки (Mt), м	Описание обозначения точки на местности (при наличии)
	X	Y	X	Y			
1	2	3	4	5	6	7	8
-	-	-	-	-	-	-	

3. Сведения о характерных точках части (частей) границы объекта

Обозначение характерных точек части границы	Существующие координаты, м		Измененные (уточненные) координаты, м		Метод определения координат характерной точки	Средняя квадратическая погрешность положения характерной точки (Mt), м	Описание обозначения точки на местности (при наличии)
	X	Y	X	Y			
1	2	3	4	5	6	7	8
-	-	-	-	-	-	-	

Схема расположения границ публичного сервитута

:15



78:07:0003236





78:07:0000000:3133

:16

:2158

Масштаб 1:500

Условные обозначения:

-  - Граница публичного сервитута
-  - Граница кадастрового квартала
-  - Граница сооружения "Водопроводная сеть"
-  - Граница земельного участка
- 78:37:0000000:3290 - Кадастровый номер сооружения "Водопроводная сеть"
- 78:37:0017503 - Номер кадастрового квартала
- :12 - Кадастровый номер земельного участка
- 1 - Обозначение характерной точки границы публичного сервитута

Дата «16» февраля 2023 г.

Подпись



Место для оттиска печати (при наличии) лица, составившего описание местоположения границ объекта